



Passau - Budapest - Passau

***Donauradweg mit Rad und Schiff
Danube Cycle Path with bike & boat***

***Routenkarten für die individuelle Rad- und Schiffsreise
Route maps for the individual bike & boat journey***

Legende



Liegeplatz / Mooring place



Hauptroute / Main cycle route



Alternativroute / Alternative cycle route



Fahrtrichtung / Direction of travel



Fähre / Ferry




Kartennummer / Map number



Symbol zur Orientierung beim Kartenwechsel /
Useful guidance when changing map



Markanter Punkt in der Karte / Prominent landmark

Maßstab / Map scale 1 : 75.000 

Kartengrundlage ©OpenStreetMap contributors
Kartographie: green-solutions GmbH & Co. KG, Murnau und
©Printmaps.net / OSM Contributors

Übersichtskarte Passau – Budapest / Overview Passau – Budapest



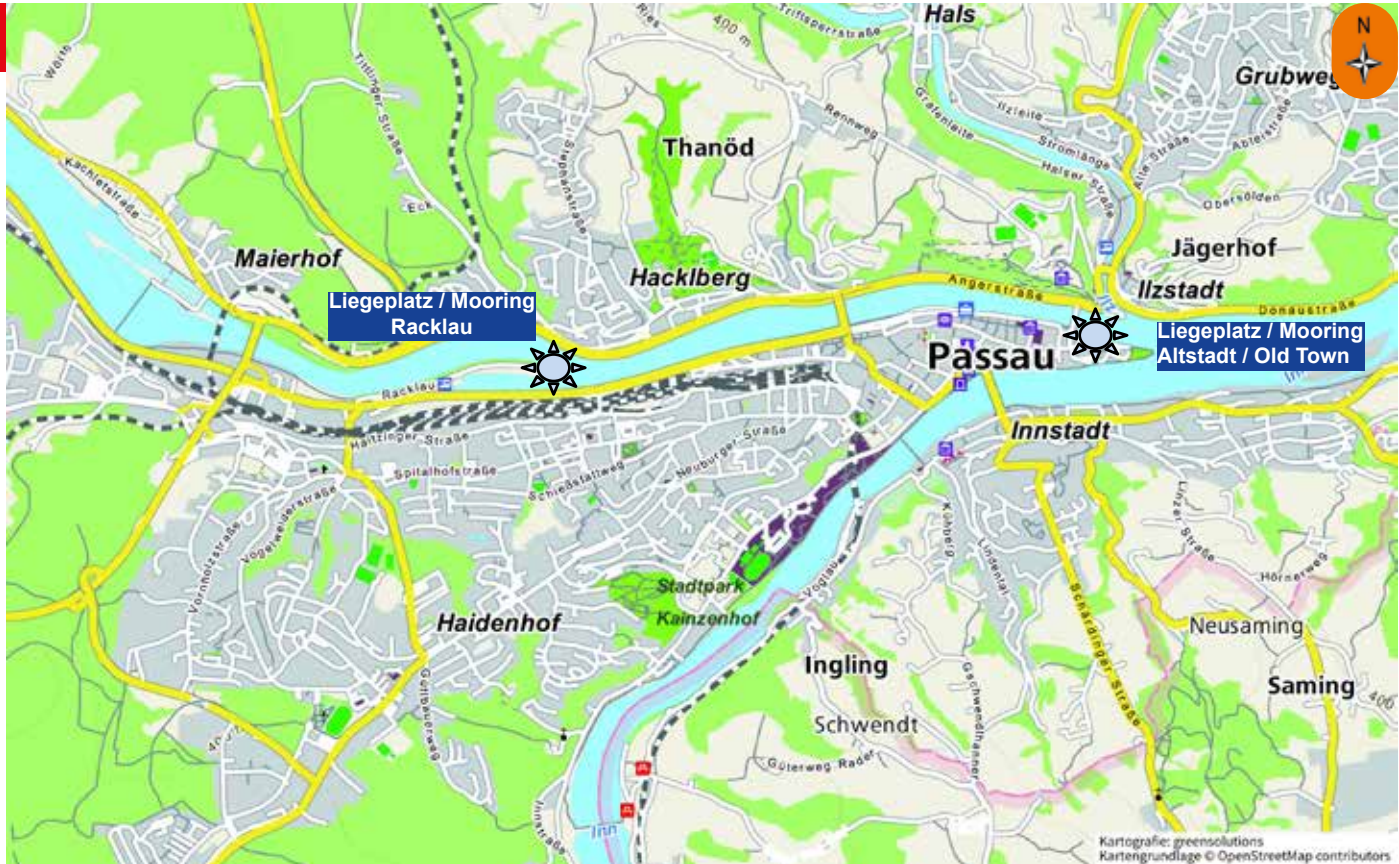
Wichtige Telefonnummern / Important telephone numbers

Bordreiseleitung / Cruise manager: +49 171 51 75 223

Schiff / ship: +31 6 155 90 463

Übersicht Stadtplan Passau / Overview City map Passau

1

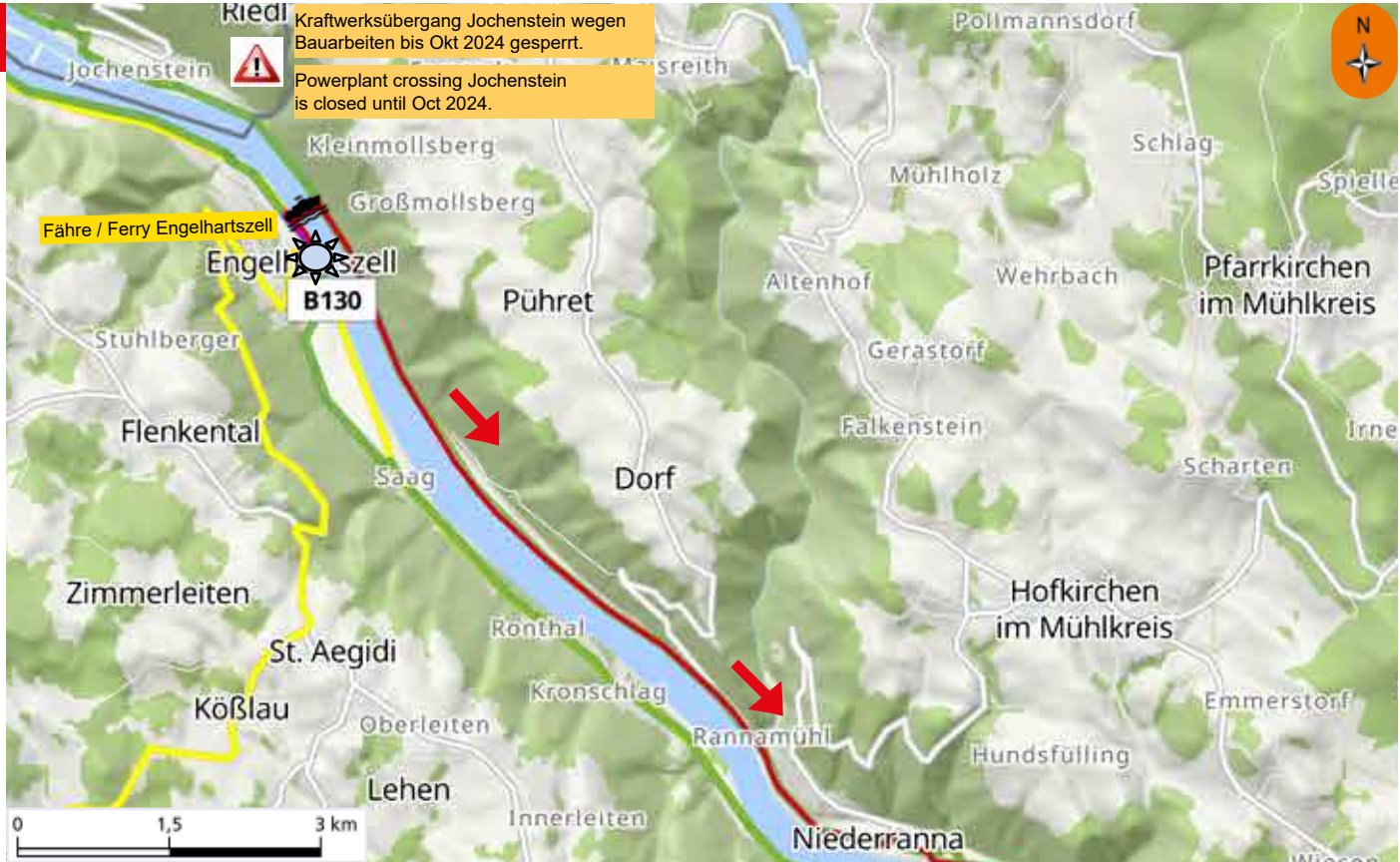


Übersicht Stadtplan Passau / Overview City map Passau



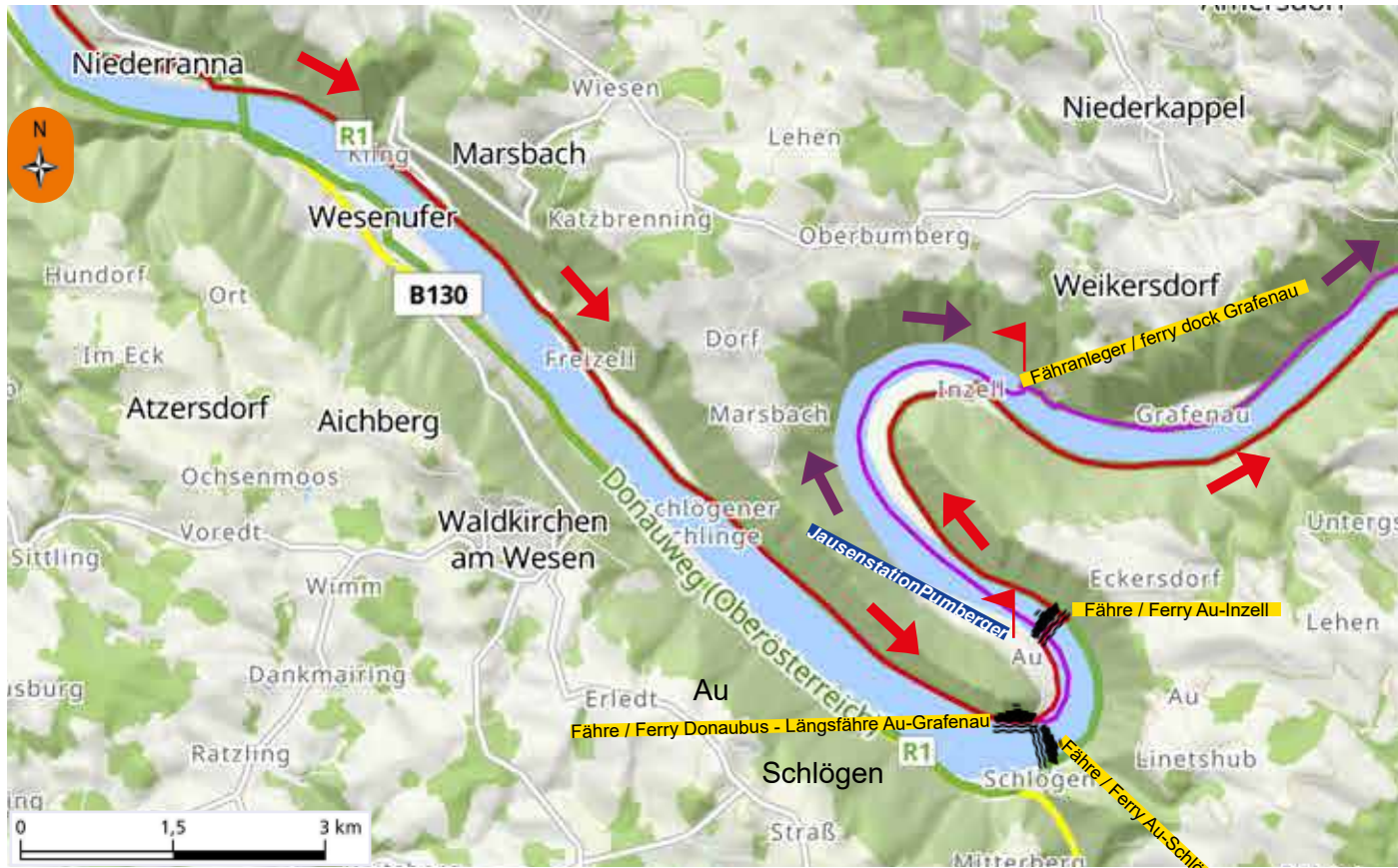
Tag 2 / Day 2 Engelhartszell – Brandstatt, Radtour / Cycle Tour, ca. 44 - 47 km Brandstatt – Bratislava Schiff/Boat

3



Tag 2 / Day 2 Engelhartzell – Brandstatt, Radtour / Cycle Tour, ca. 44 - 47 km

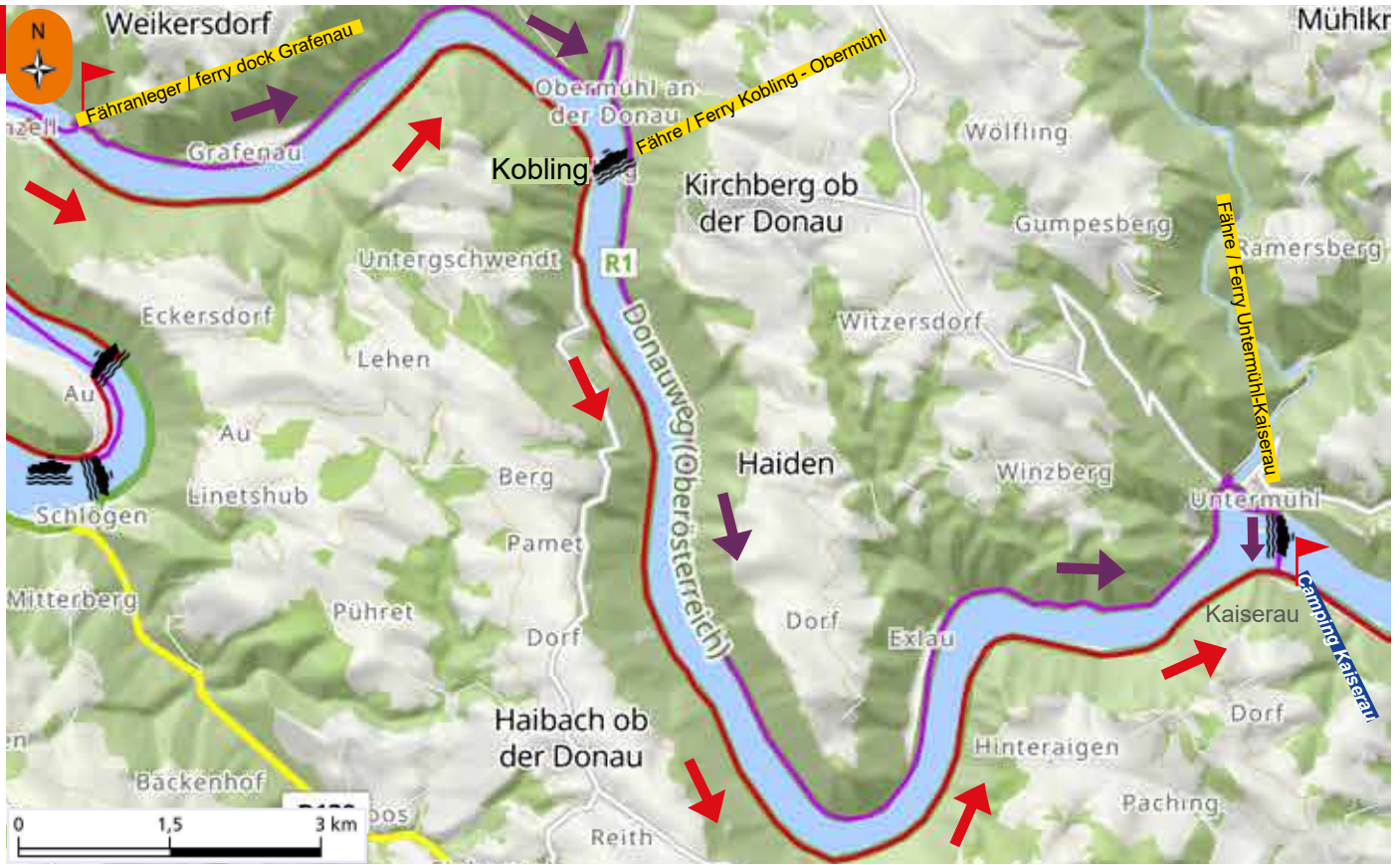
Brandstatt – Bratislava Schiff/Boat



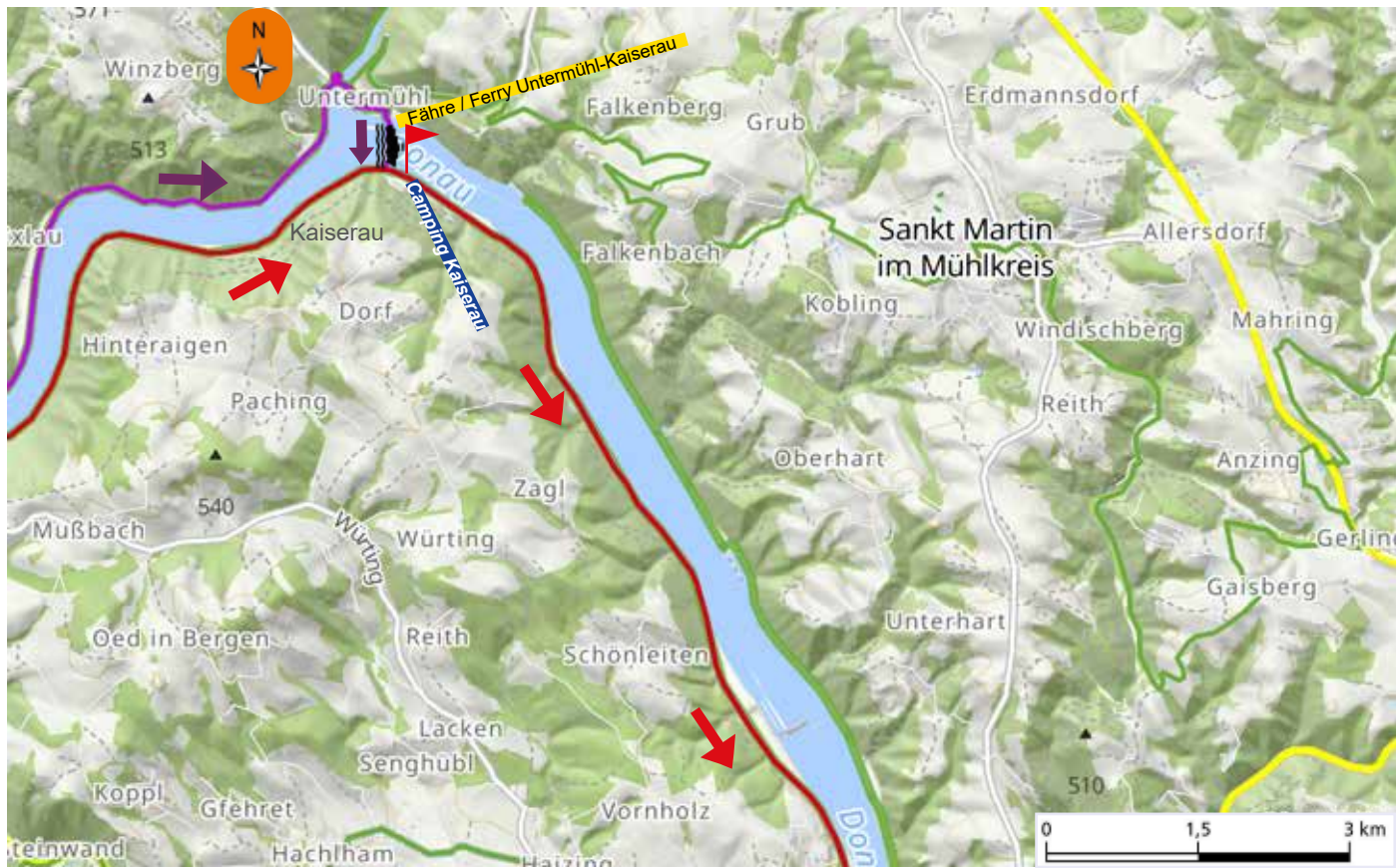
Tag 2 / Day 2 Engelhartzell – Brandstatt, Radtour / Cycle Tour, ca. 44 - 47 km

Brandstatt – Bratislava Schiff/Boat

5



Tag 2 / Day 2 Engelhartzell – Brandstatt, Radtour / Cycle Tour, ca. 44 - 47 km
Brandstatt – Bratislava Schiff/Boat

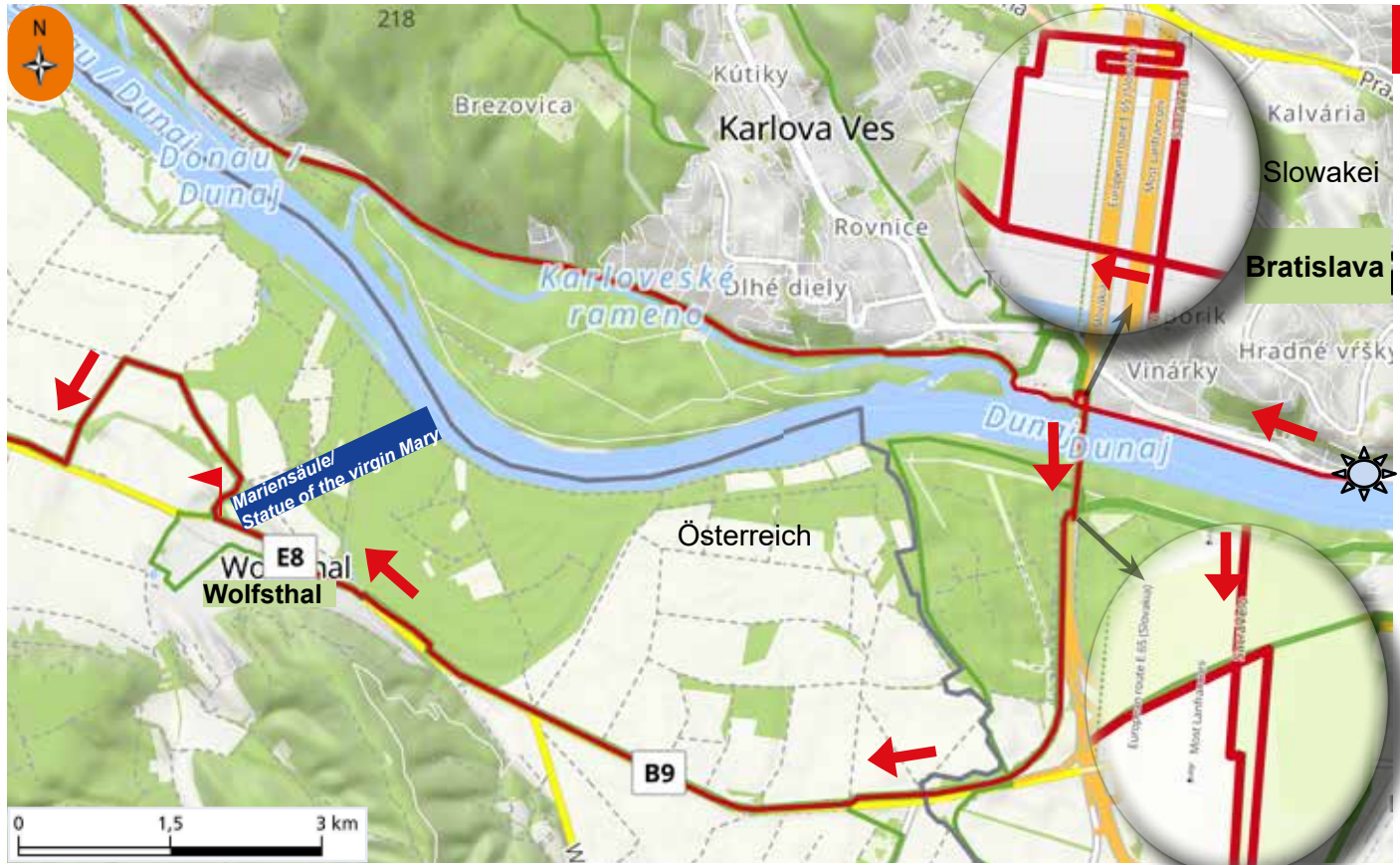


Tag 2 / Day 2 Engelhartszell – Brandstatt, Radtour / Cycle Tour, ca. 44 - 47 km Brandstatt – Bratislava Schiff/Boat

7



Tag 3 / Day 3 Bratislava – Bratislava, Radtour / Cycle Tour, ca. 53 km



Tag 3 / Day 3 Bratislava – Bratislava, Radtour / Cycle Tour, ca. 53 km

9



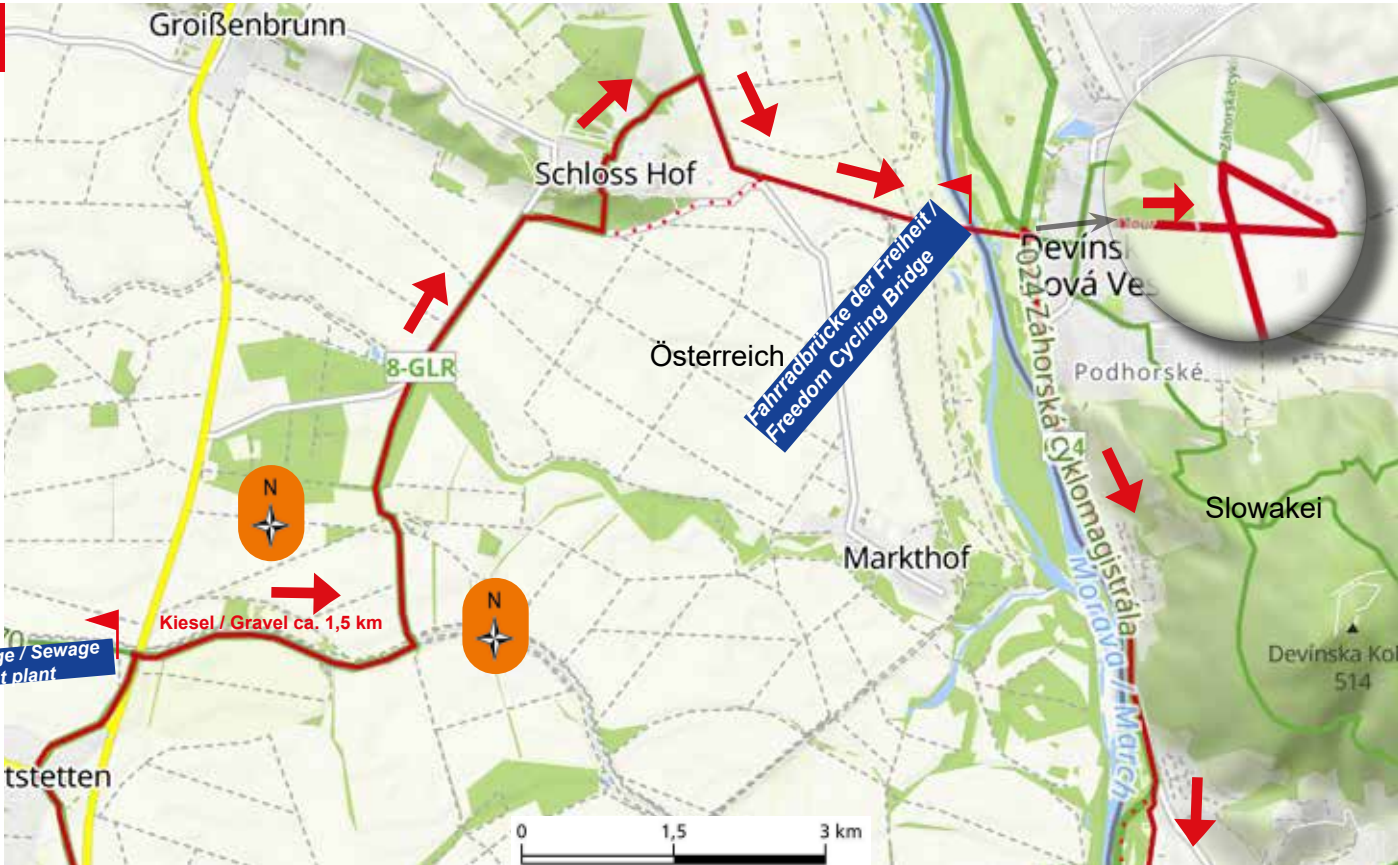
Tag 3 / Day 3 Bratislava – Bratislava, Radtour / Cycle Tour, ca. 53 km



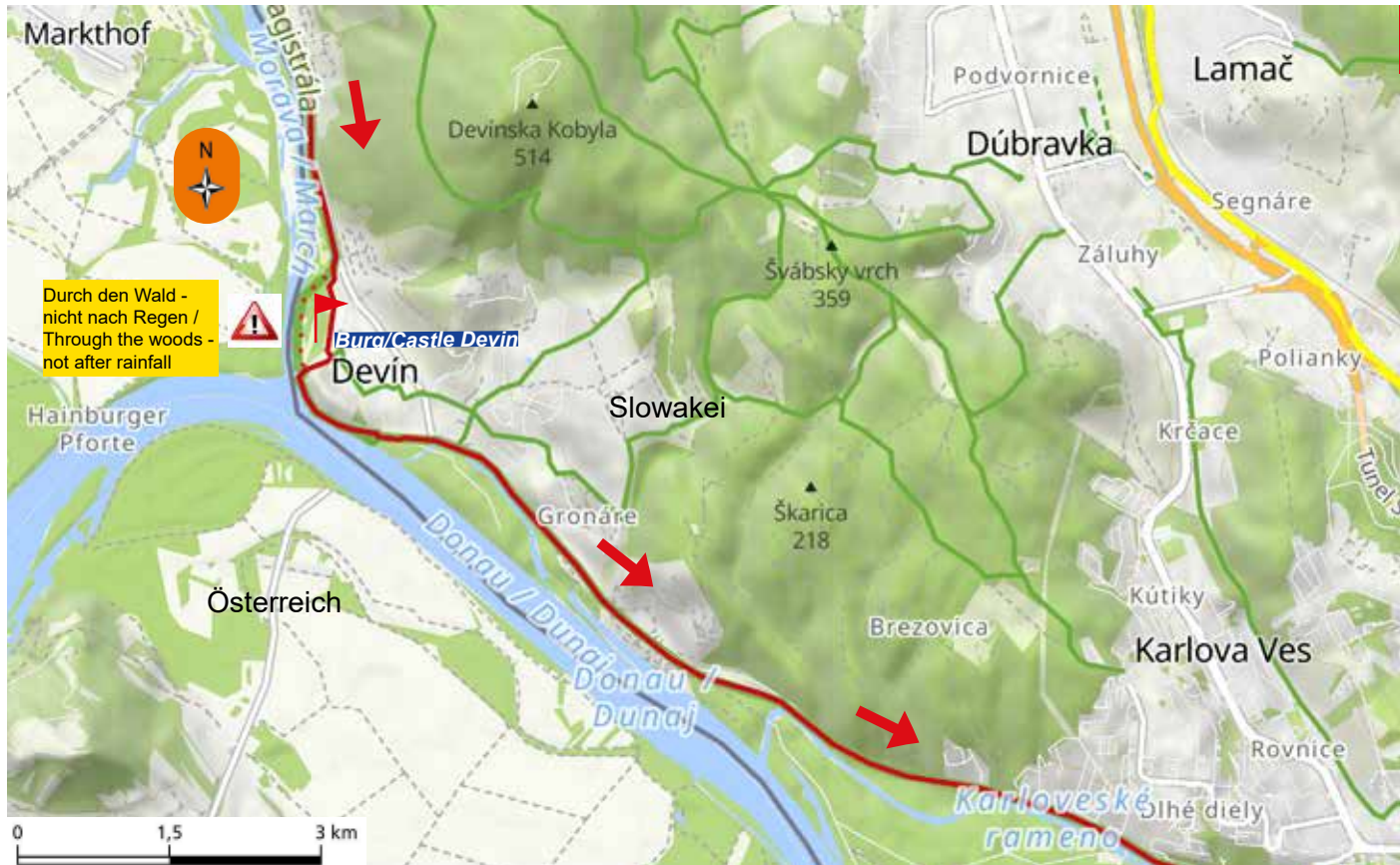
10

Tag 3 / Day 3 Bratislava – Bratislava, Radtour / Cycle Tour, ca. 53 km

11

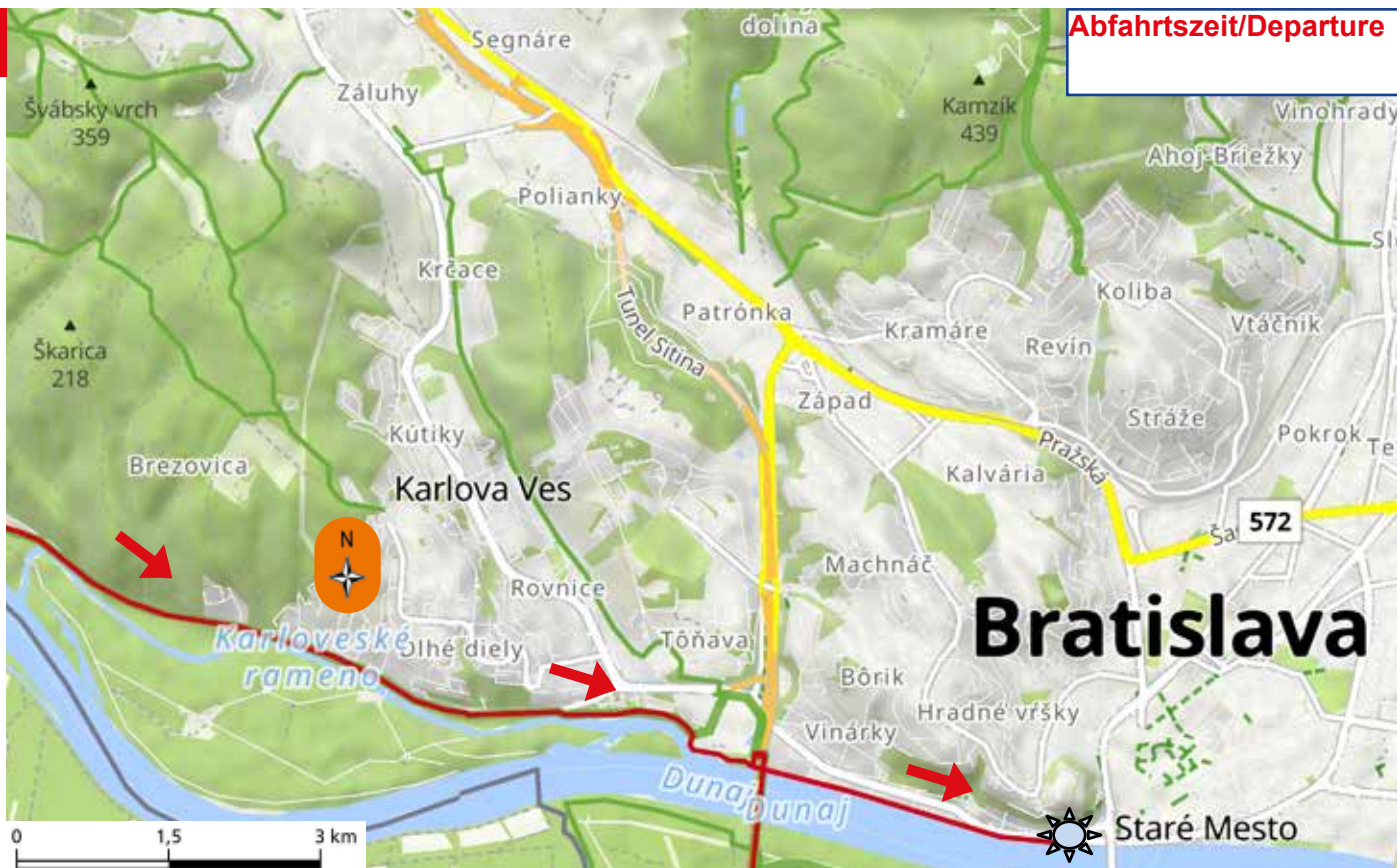


Tag 3 / Day 3 Bratislava – Bratislava, Radtour / Cycle Tour, ca. 53 km



Tag 3 / Day 3 Bratislava – Bratislava, Radtour / Cycle Tour, ca. 53 km

13



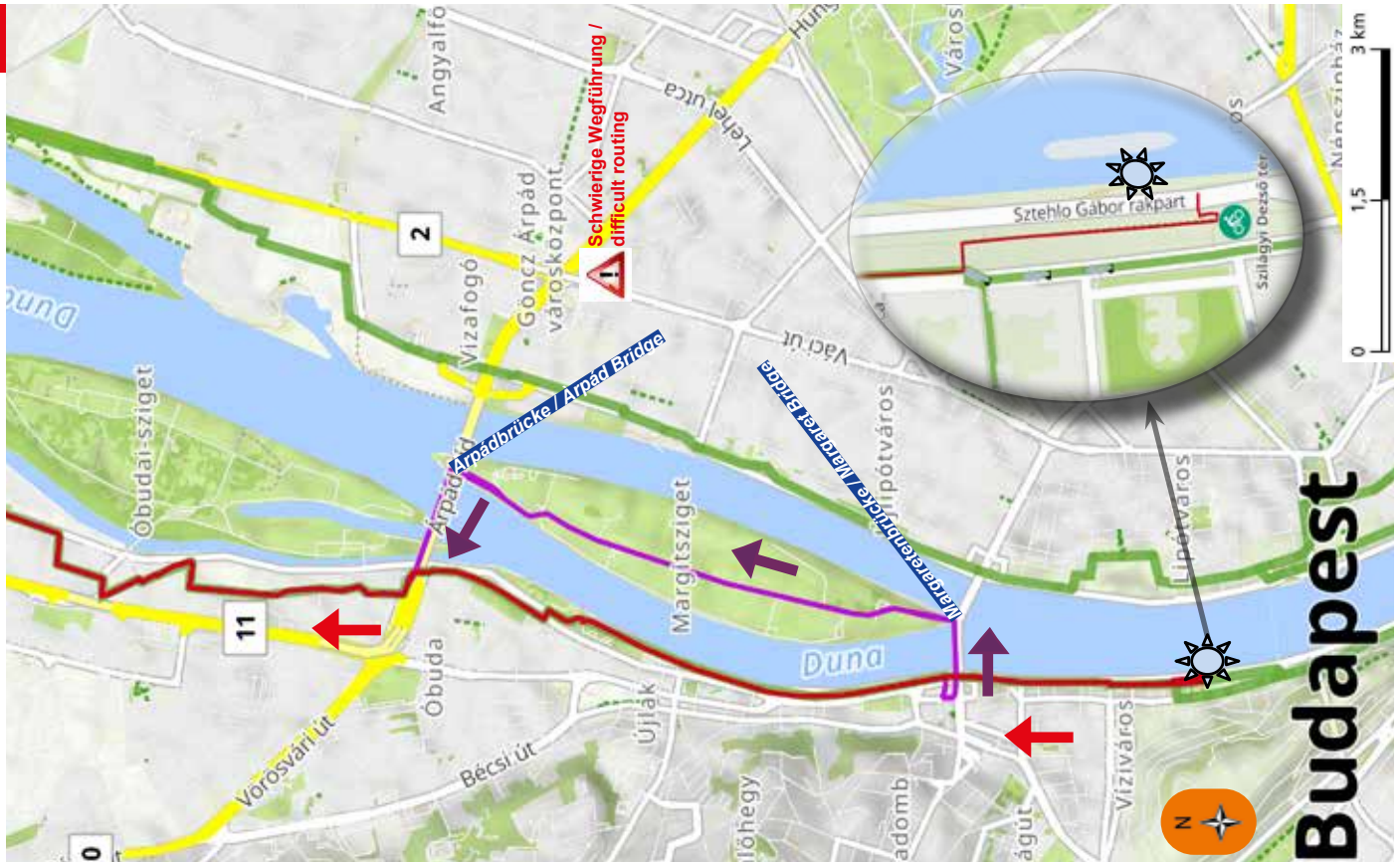
Tag 3 / Day 3 Bratislava – Bratislava, Radtour / Cycle Tour, ca. 53 km

14

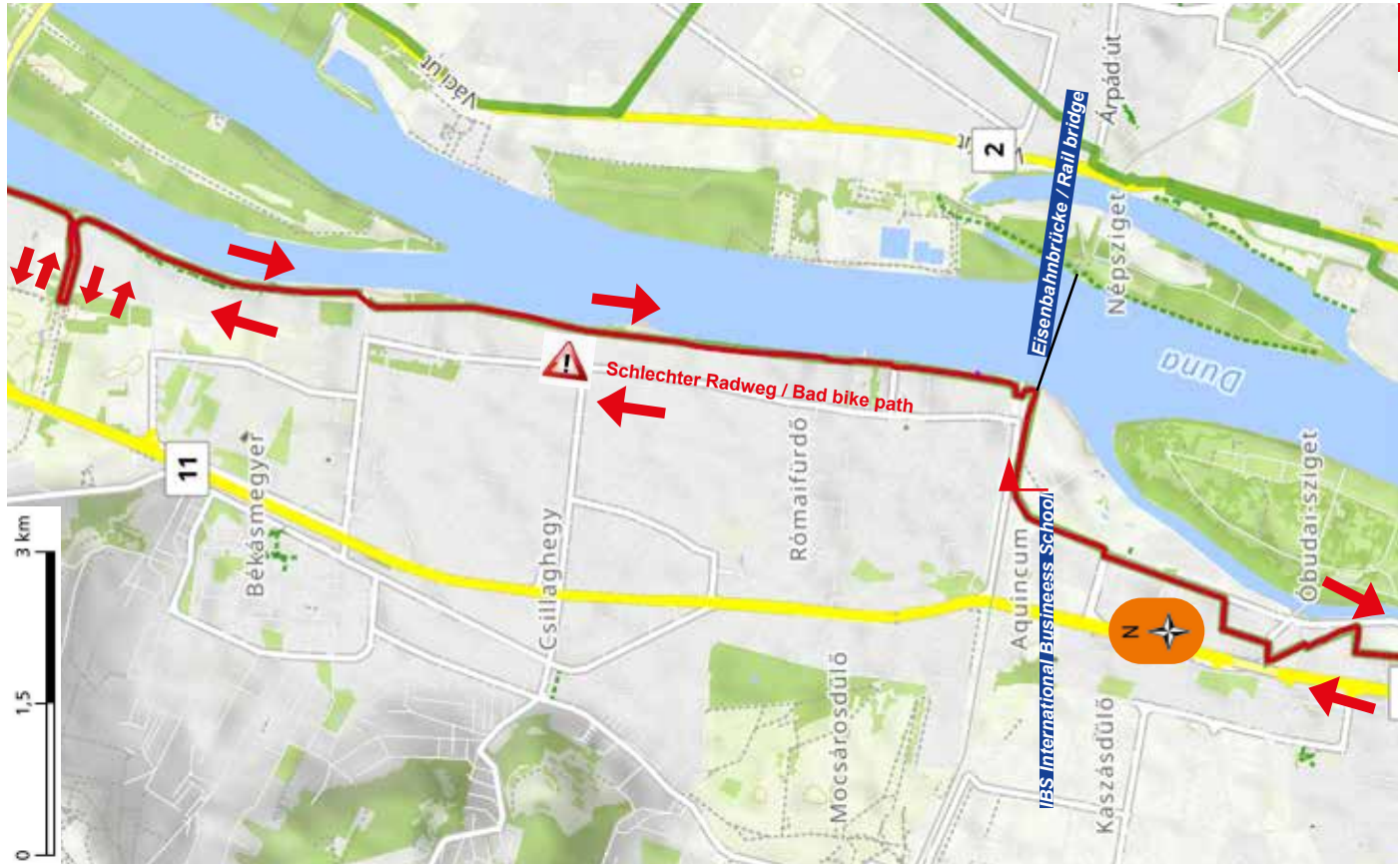


Tag 4 / Day 4 Radausflug Budapest – Szentendre/ Bike Trip Budapest – Szentendre, ca. 48 km

15

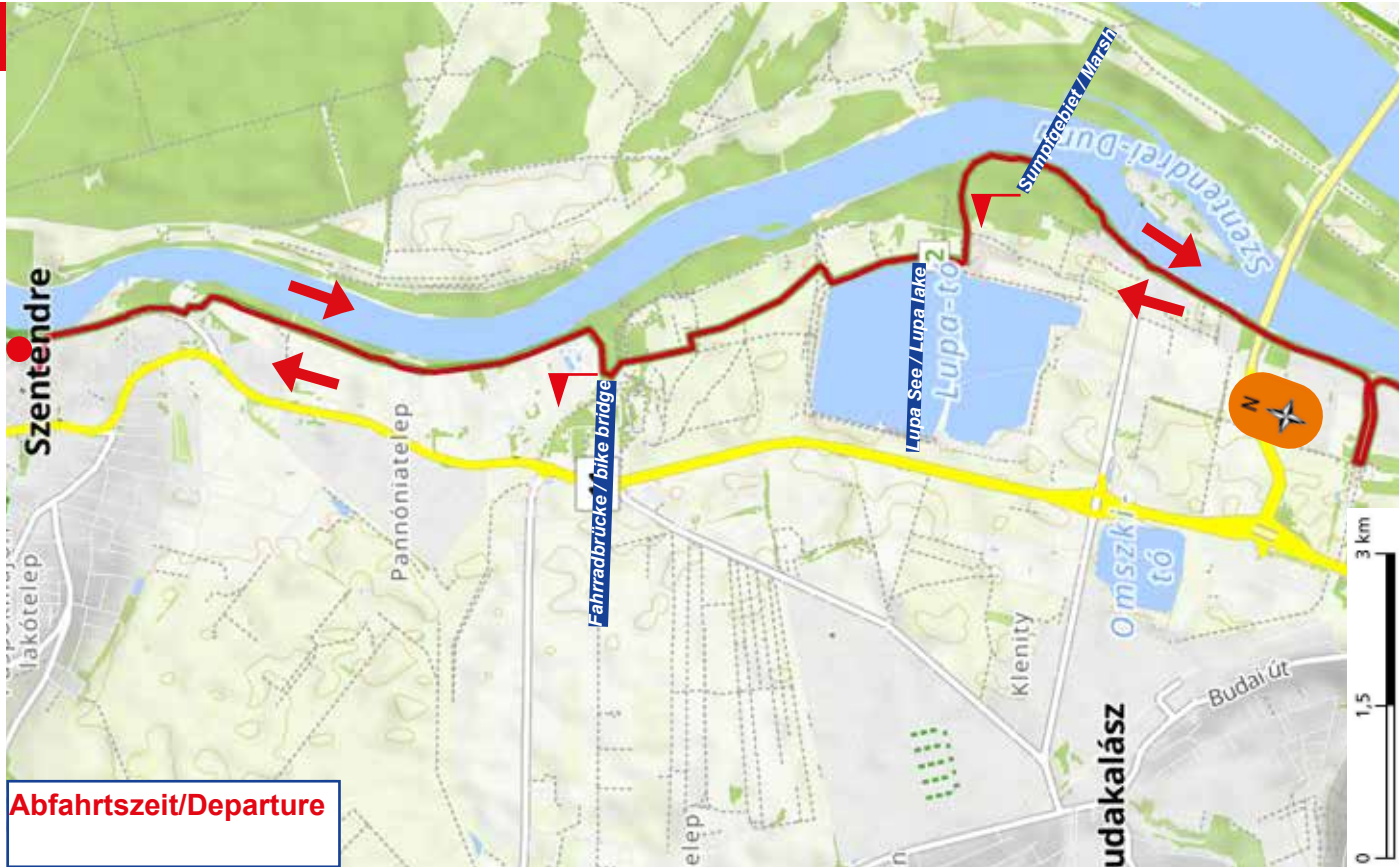


**Tag 4 / Day 4 Radausflug Budapest – Szentendre/
Bike Trip Budapest – Szentendre, ca. 48 km**



**Tag 4 / Day 4 Radausflug Budapest – Szentendre/
Bike Trip Budapest – Szentendre, ca. 48 km**

17



Tag 5 / Day 5 Vác – Esztergom, Radtour / Cycle Tour, ca. 49 km



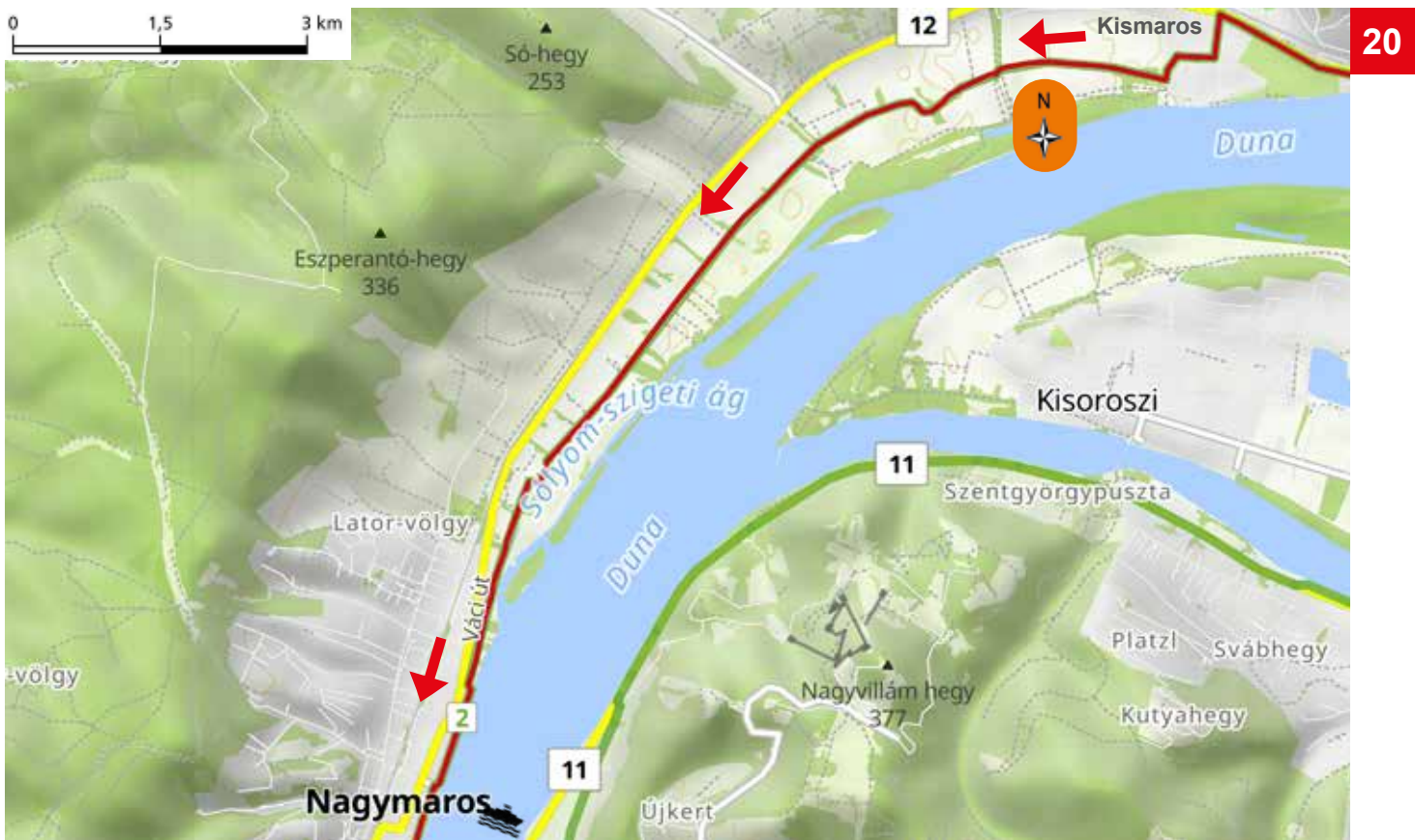
18

Tag 5 / Day 5 Vác – Esztergom, Radtour / Cycle Tour, ca. 49 km

19



Tag 5 / Day 5 Vác – Esztergom, Radtour / Cycle Tour, ca. 49 km



Tag 5 / Day 5 Vác – Esztergom, Radtour / Cycle Tour, ca. 49 km

21



Tag 5 / Day 5 Vác – Esztergom, Radtour / Cycle Tour, ca. 49 km



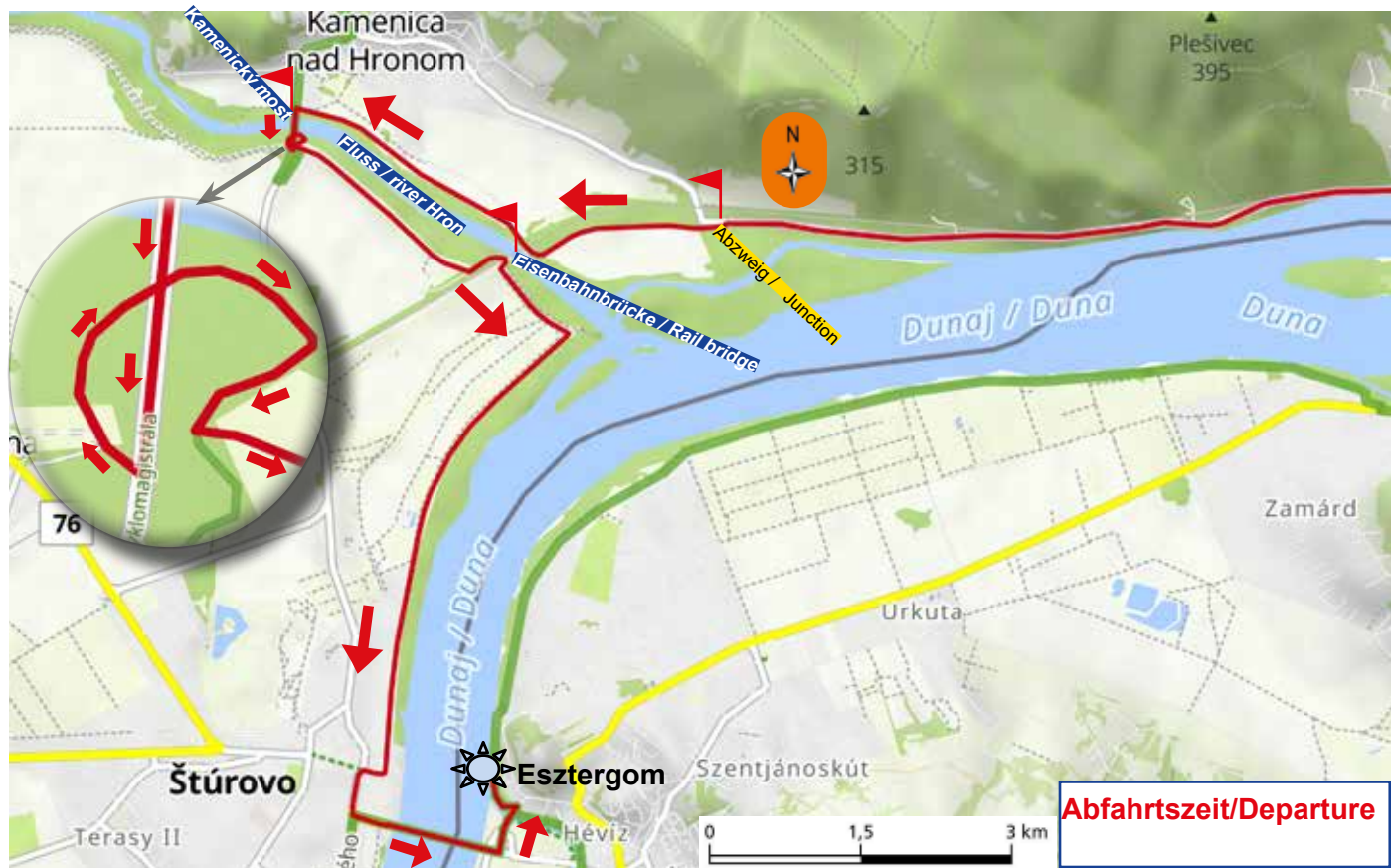
22

Tag 5 / Day 5 Vác – Esztergom, Radtour / Cycle Tour, ca. 49 km

23



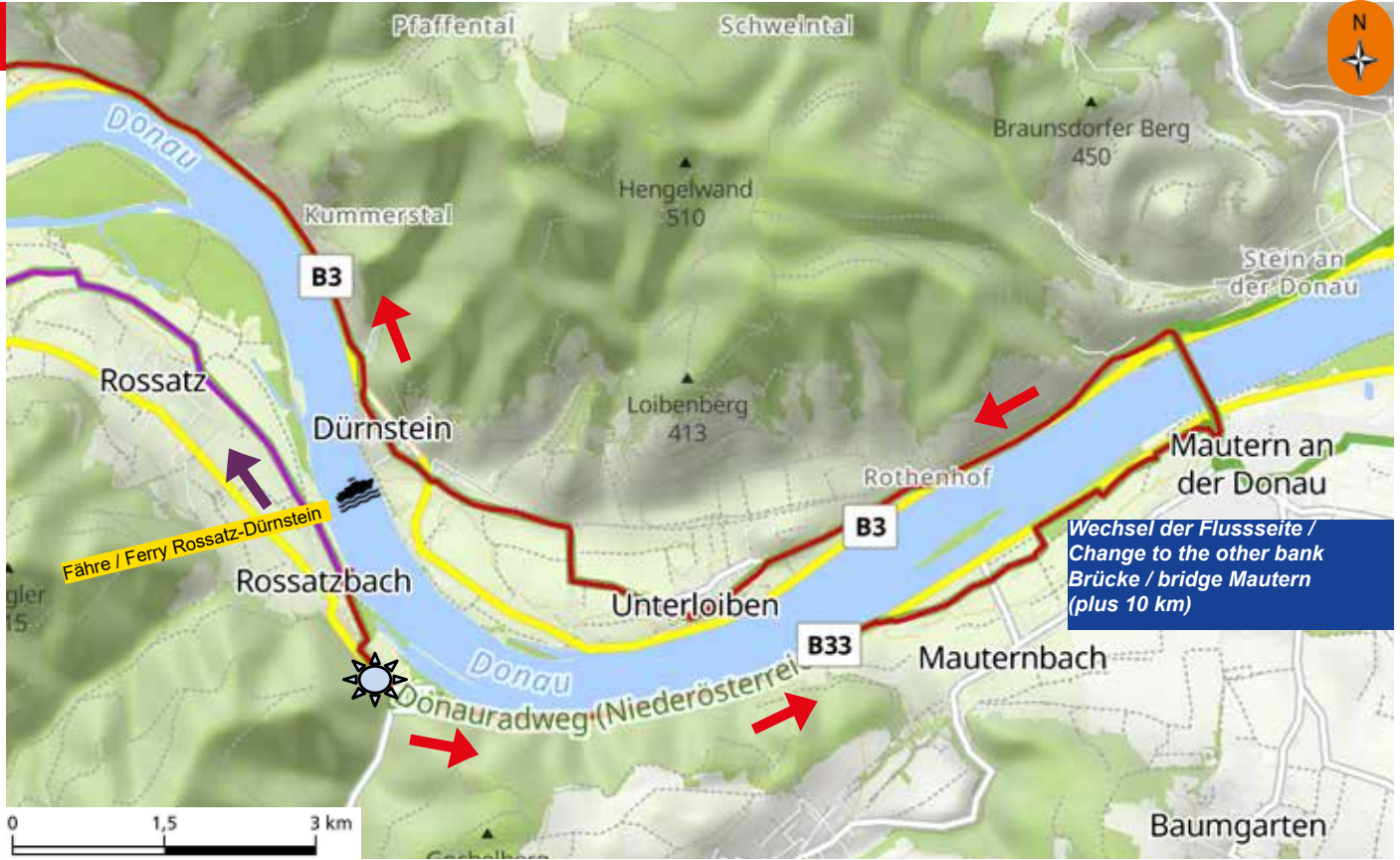
Tag 5 / Day 5 Vác – Esztergom, Radtour / Cycle Tour, ca. 49 km



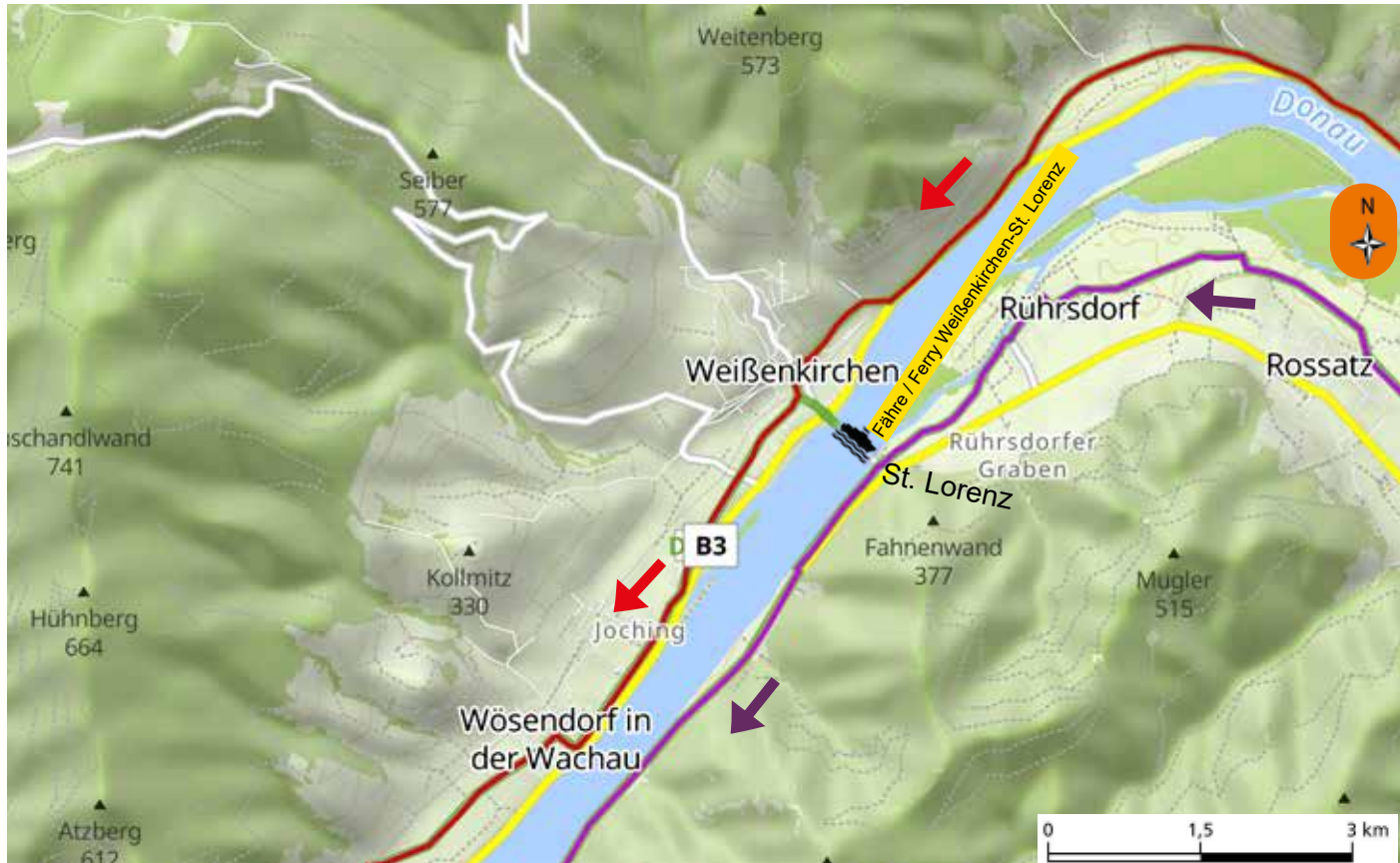
Tag 7 / Day 7: Wachau – Pöchlarn Radtour / Cycle Tour, ca. 40 - 50 km

Pöchlarn – Passau Schiff / Boat

25

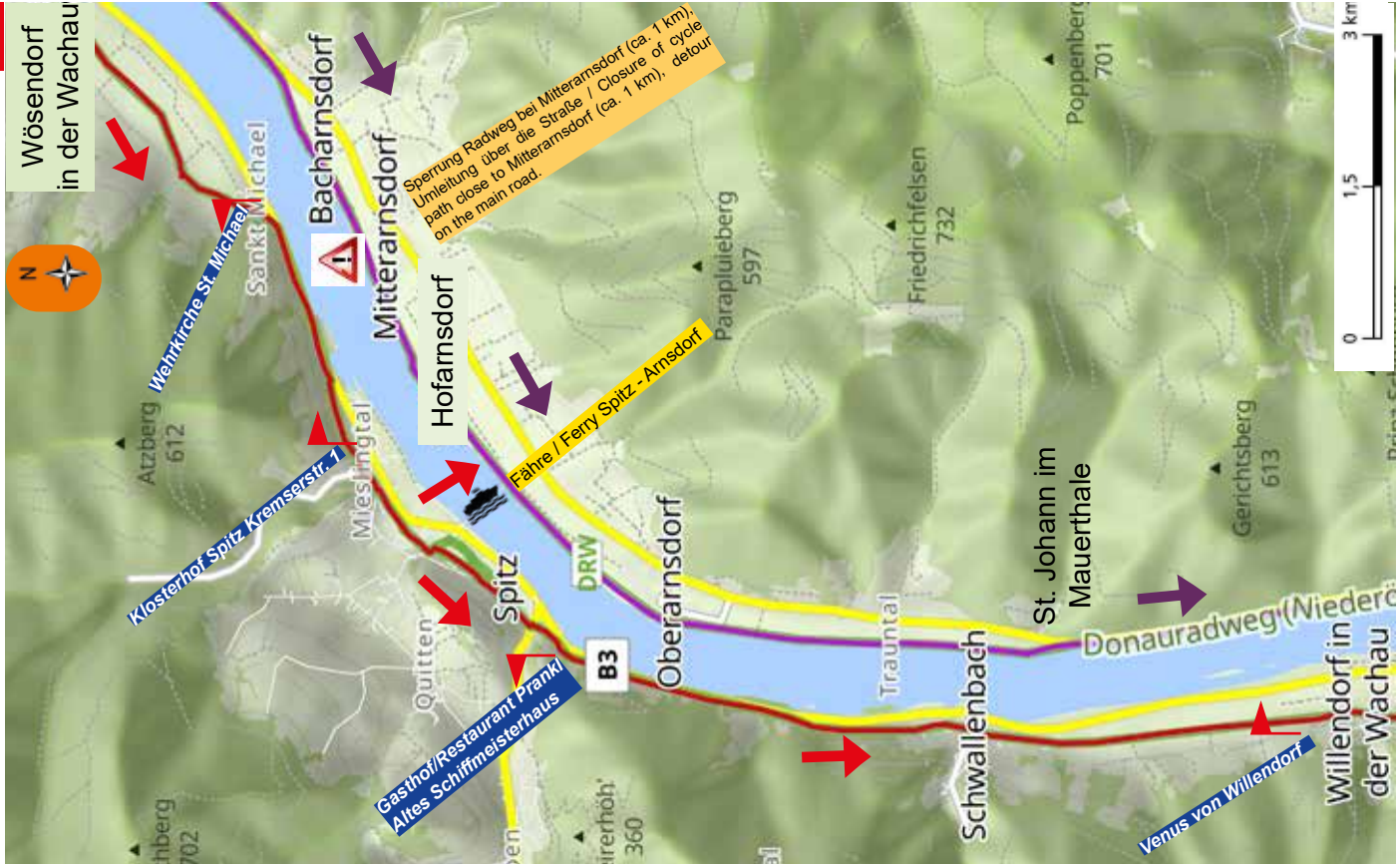


Tag 7 / Day 7: Wachau – Pöchlarn Radtour / Cycle Tour, ca. 40 - 50 km
Pöchlarn – Passau Schiff / Boat



Tag 7 / Day 7: Wachau – Pöchlarn Radtour / Cycle Tour, ca. 40 - 50 km
 Pöchlarn – Passau Schiff / Boat

27



Tag 7 / Day 7: Wachau – Pöchlarn Radtour / Cycle Tour, ca. 40 - 50 km

Pöchlarn – Passau Schiff / Boat



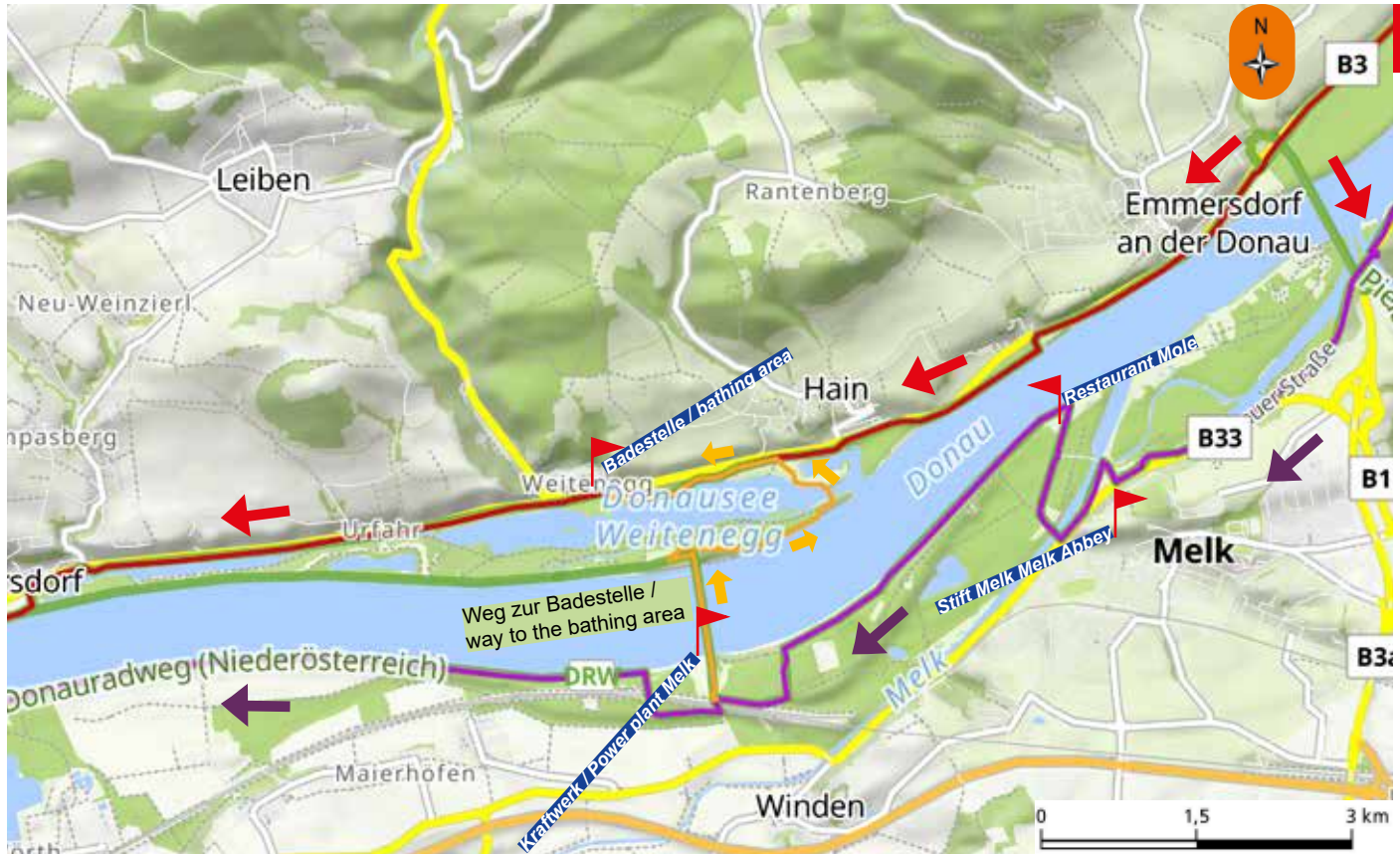
Tag 7 / Day 7: Wachau – Pöchlarn Radtour / Cycle Tour, ca. 40 - 50 km

Pöchlarn – Passau Schiff / Boat

29

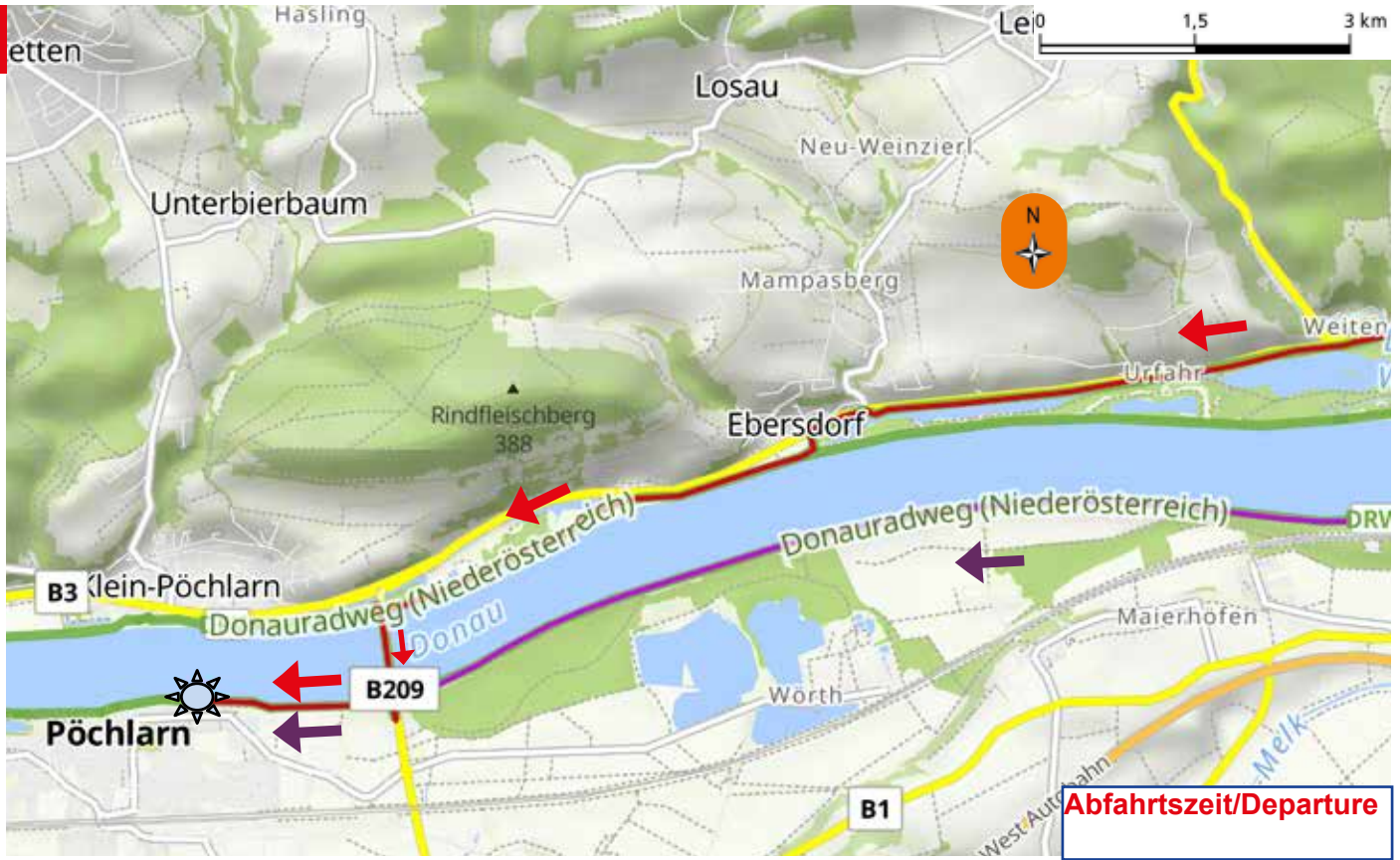


Tag 7 / Day 7: Wachau – Pöchlarn Radtour / Cycle Tour, ca. 40 - 50 km
Pöchlarn – Passau Schiff / Boat



Tag 7 / Day 7: Wachau – Pöchlarn Radtour / Cycle Tour, ca. 40 - 50 km
Pöchlarn – Passau Schiff / Boat

31



Ihre Reisenotizen - Your travel notes



IMPRESSUM / ABOUT US

SE-Tours GmbH
Am Grollhamm 12a
27574 Bremerhaven
Tel.: +49 (0)471-800 735
Fax.: +49 (0)471-800 735 29

Geschäftsführer/Managing Director: Jörg Gövert
Handelsregister/Trade register: HRB 2601 BHV
UST-ID-Nr. DE 163249225
E-Mail: info@se-tours.de
Website: www.se-tours.de

*Die Reproduktion oder Übernahme des Routenbuches oder von Teilen daraus ist nur in Absprache mit der SE-Tours GmbH erlaubt. / The reproduction or adoption of the whole route book or of parts of it is only allowed when agreed with SE-Tours GmbH.
Schutzgebühr / Nominal fee: € 10,-*