



se
tours

Südholland / South of Holland

Routenkarten für Ihre individuelle Rad & Schiffsreise

Route maps for your individual Bike & Barge Tour

Descriptif du voyage individuel en vélo et en bateau

Kartenlegende / Map legend

Liegeplatz / Mooring place



Hauptroute / Main cycle route



Alternativroute / Alternative cycle route

10

Kartennummer / Map number



Fahrtrichtung / Direction of travel



Fähre / Ferry

Kartenausrichtung und Symbol zur Orientierung beim Kartenwechsel /
Compass direction and useful guidance when changing map**Wichtige Telefonnummer / Important telephone number**

Reiseleiter / Tourguide: 0049 - 170 99 38 769

Schiff / Ship: 0031 - 625 261 065

Bei Unfällen mit Körperverletzung rufen Sie bitte den Euronotruf 112
(ohne Vorwahl von jedem Mobil- und Festnetztelefon / In case of an accident
with physical injuries please call the European emergency number 112
(without area code from any mobile or stationary phone)

Bitte nutzen Sie dieses Kartenbuch in Kombination mit der Tourenbeschreibung /
Please use these maps in combination with the tour description)



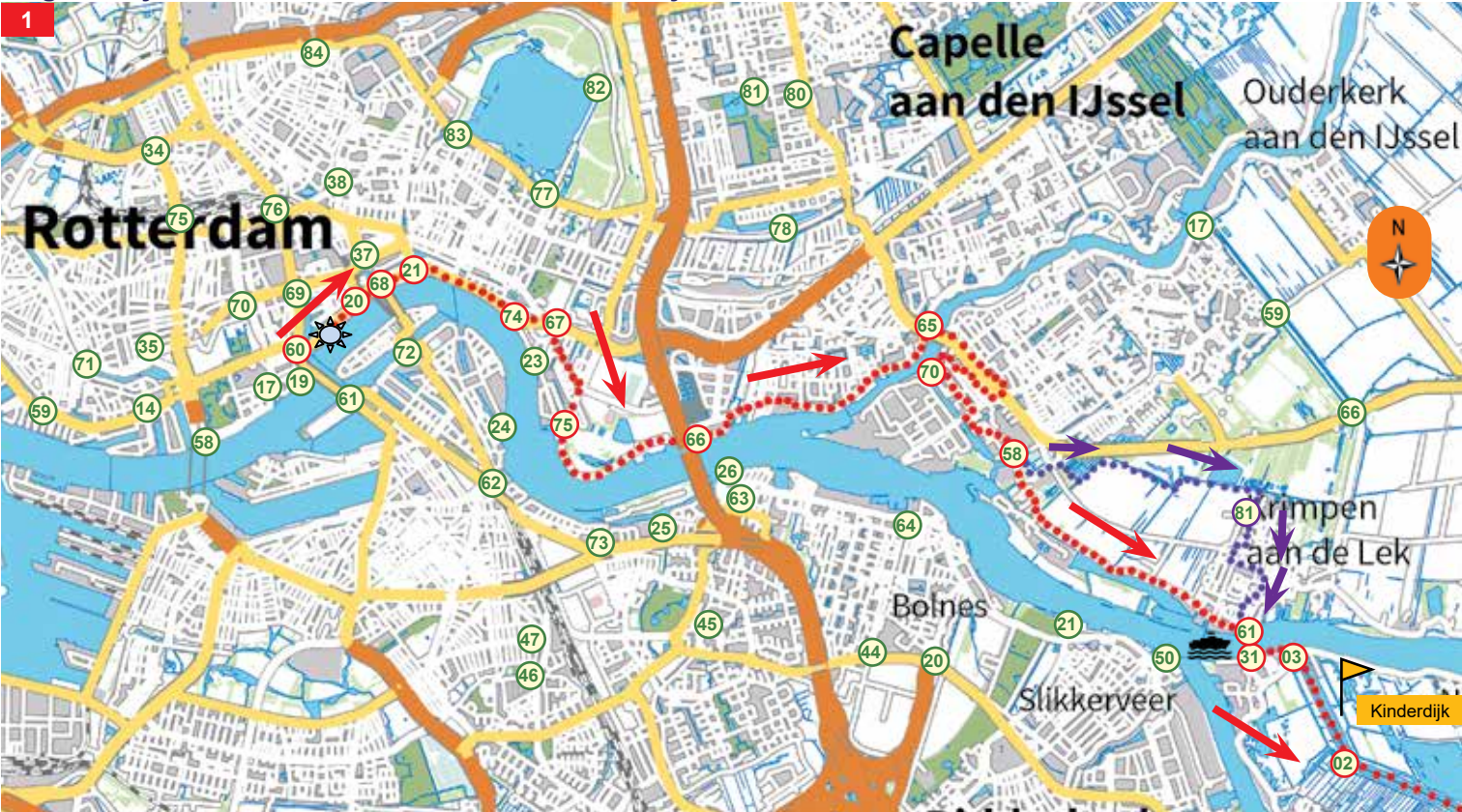
Maßstab / Map scale 1 : 75.000

Cartography:
Reijers Kaartproducties Veghel Nederland
Ondergronden: Kadaster Nederland;
©OpenStreetMap contributors
green-solutions GmbH & Co. KG, Murnau;
©Printmaps.net / OSM Contributors



Beispiel für ein Knoptenpunkt-Schild /
Example of a junction signpost

Tag 2 / Day 2: Rotterdam - Dordrecht, Radtour / Cycle Tour ca. 39 km



- 
- 20
- 68
- 21
- 74
- 67
- 75
- 66
- 65
- 70
- 58
- 61
- 31
- 03
- 02
- 81 Krimpen aan de Lek

Tag 2 / Day 2: Rotterdam - Dordrecht, Radtour / Cycle Tour ca. 39 km



- 03
- 02
- 19
- 07
- 30
- 08
- 09
- 43
- 42
- 41
- 98
- 87
- 14



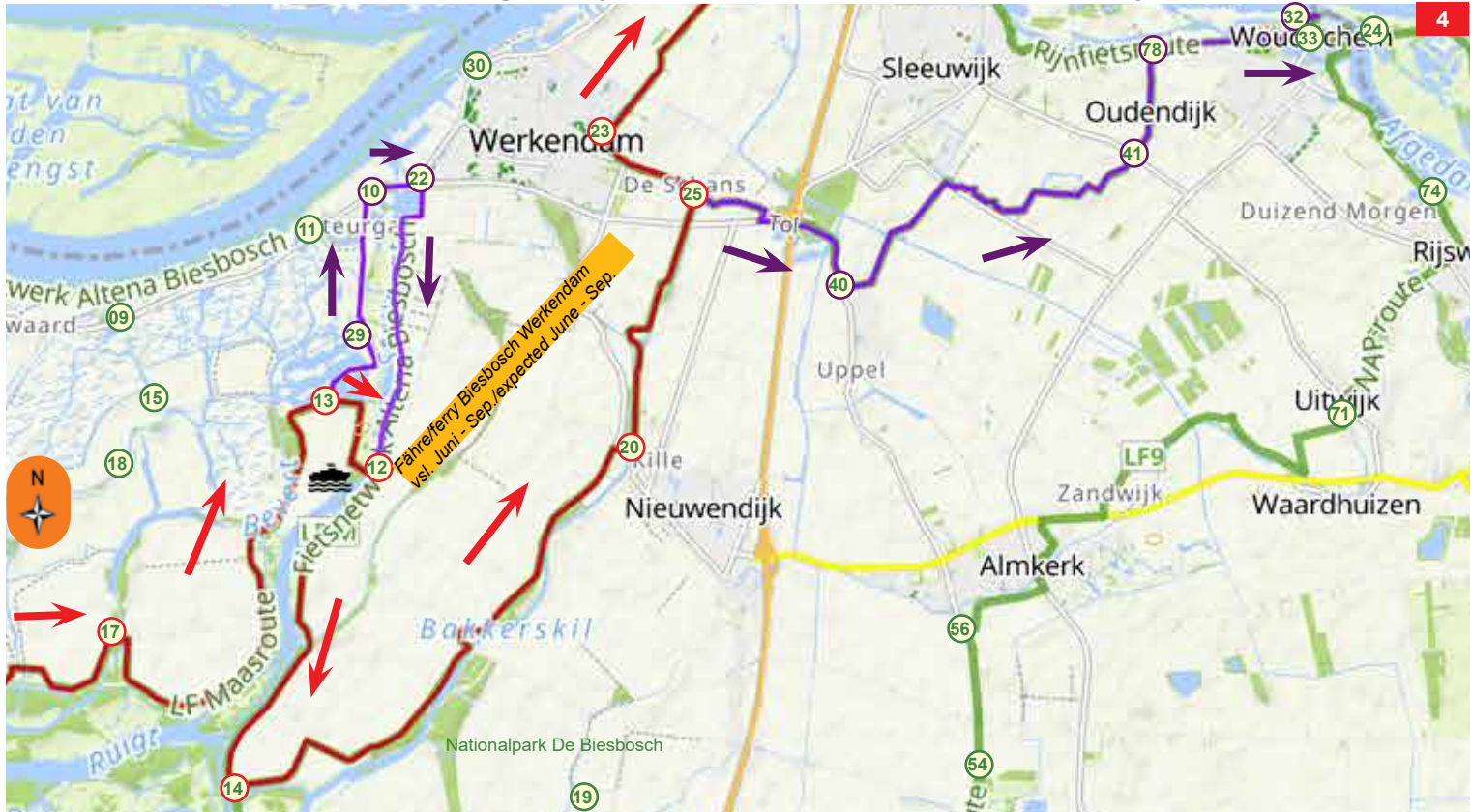
Tag 3 / Day 3: Dordrecht - Gorinchem, Radtour / Cycle Tour ca. 46 - 53 km



3

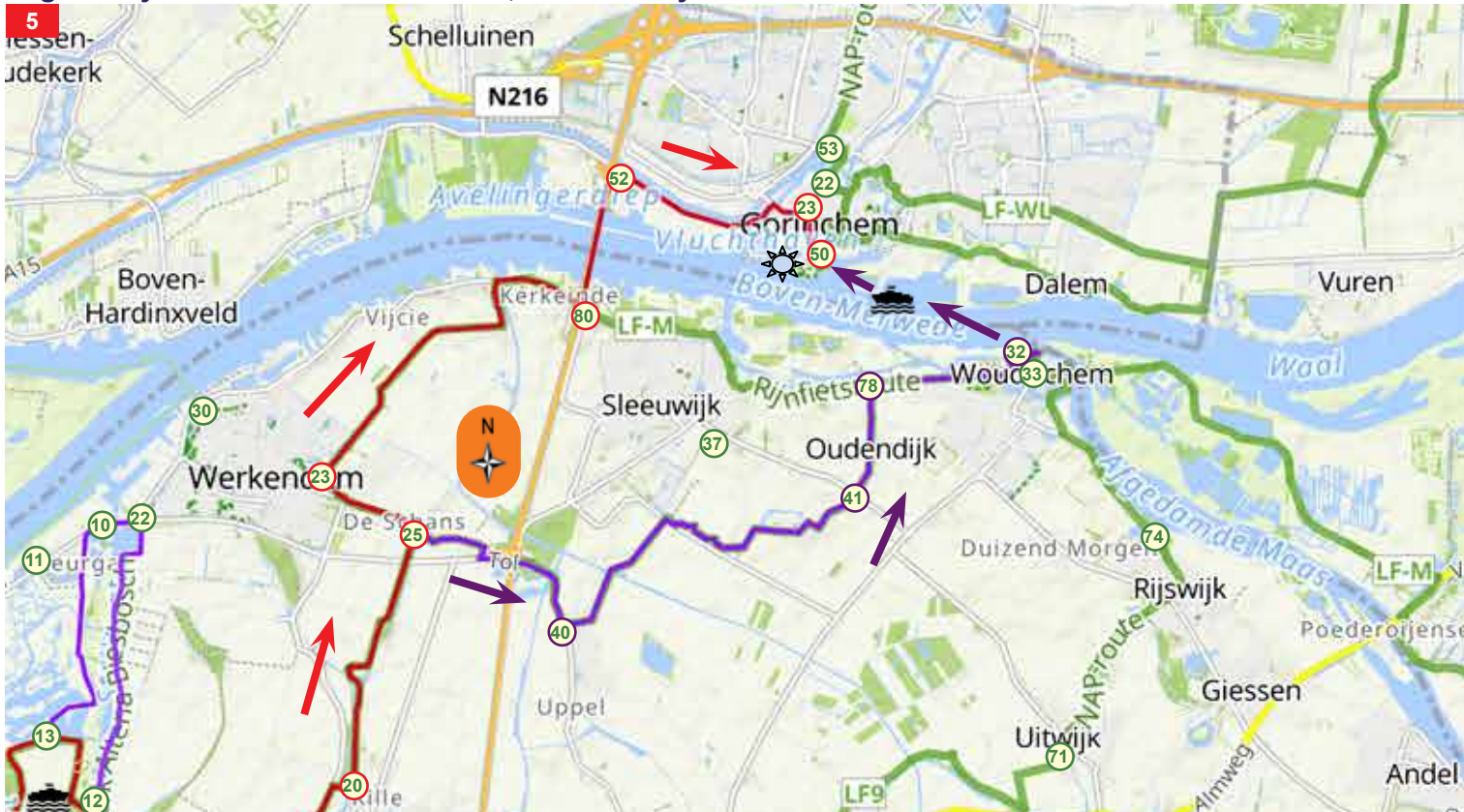
- 
- 14
- 87
- 86
- 11
- 10
- 83
- 44
- 43
- 02
- 08
- 20
- 19
- 17

Tag 3 / Day 3: Dordrecht - Gorinchem, Radtour / Cycle Tour ca. 46 - 53 km



- 17
- 13
- 29
- 10
- 22
- 12
- 14
- 20
- 25
- 23
- oder / or
- 40
- 41
- 78
- 32

Tag 3 / Day 3: Dordrecht - Gorinchem, Radtour / Cycle Tour ca. 46 - 53 km

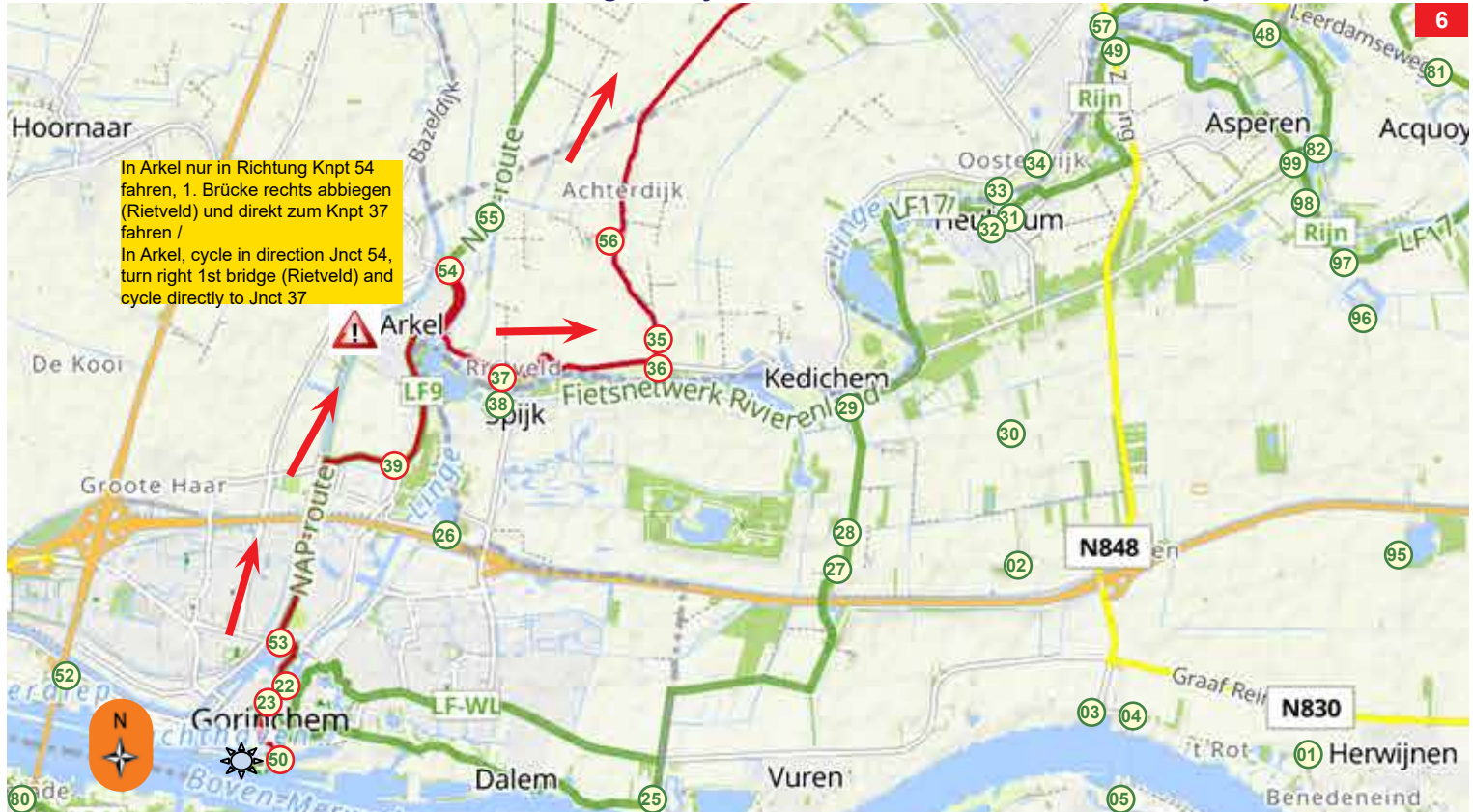


25 23 80 52 23 50 ☀

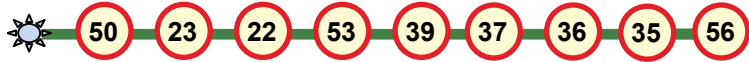
oder / or

25 40 41 78 32 50 ☀

Tag 4 / Day 4: Gorinchem - Utrecht, Radtour / Cycle Tour ca. 47 km



In Arkel nur in Richtung Knpt 54 fahren, 1. Brücke rechts abbiegen (Rietveld) und direkt zum Knpt 37 fahren /
 In Arkel, cycle in direction Jnct 54, turn right 1st bridge (Rietveld) and cycle directly to Jnct 37



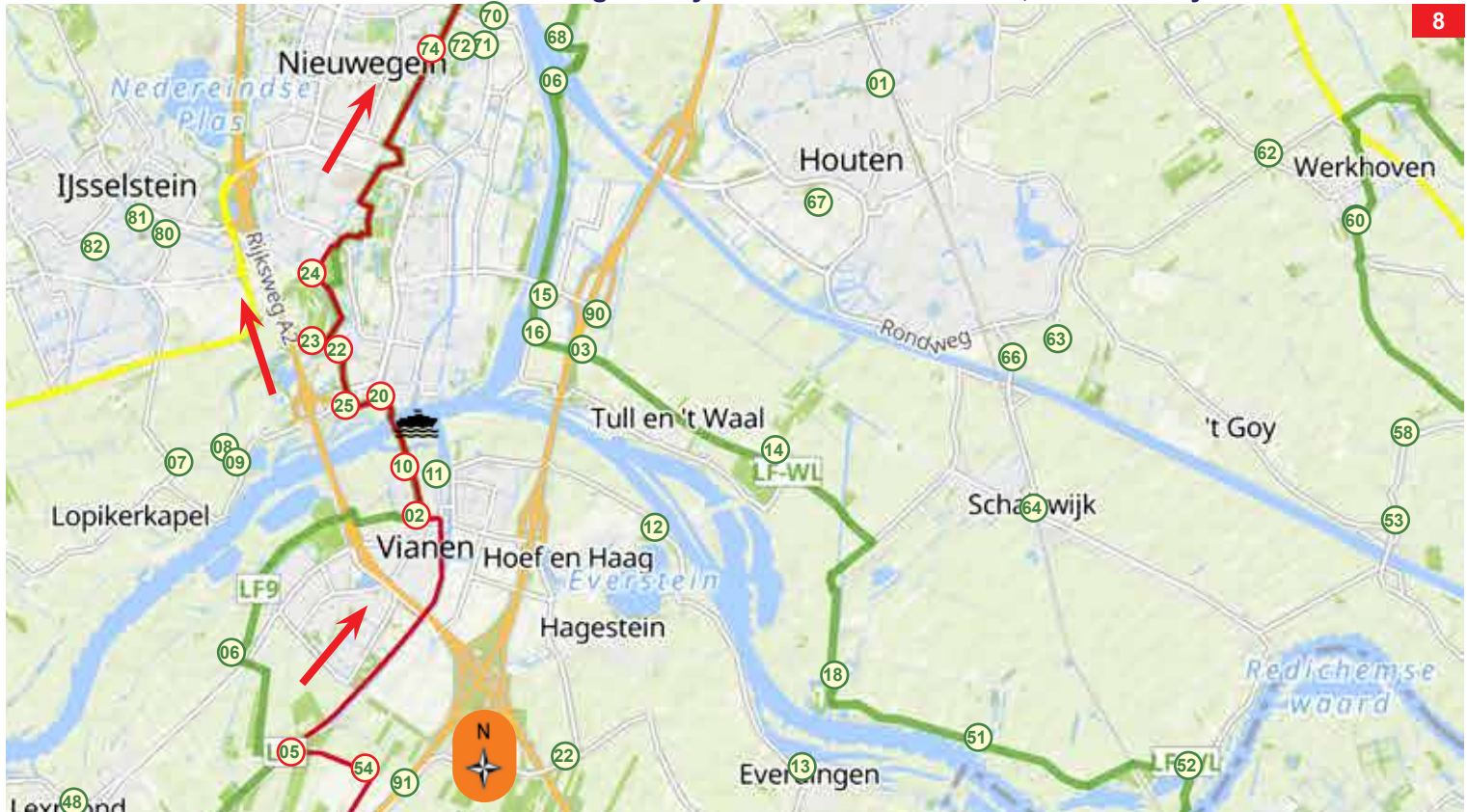
Tag 4 / Day 4: Gorinchem - Utrecht, Radtour / Cycle Tour ca. 47 km

7



59 39 58 30 04 54

Tag 4 / Day 4: Gorinchem - Utrecht, Radtour / Cycle Tour ca. 47 km



- 54
- 05
- 02
- 10
- 20
- 25
- 22
- 23
- 24
- 74

Tag 4 / Day 4: Gorinchem - Utrecht, Radtour / Cycle Tour ca. 47 km



74
73
51

 oder / or
 74
73
51
23

Tag 5 / Day 5: Utrecht - Schoonhoven, Radtour / Cycle Tour ca. 41 - 52 km



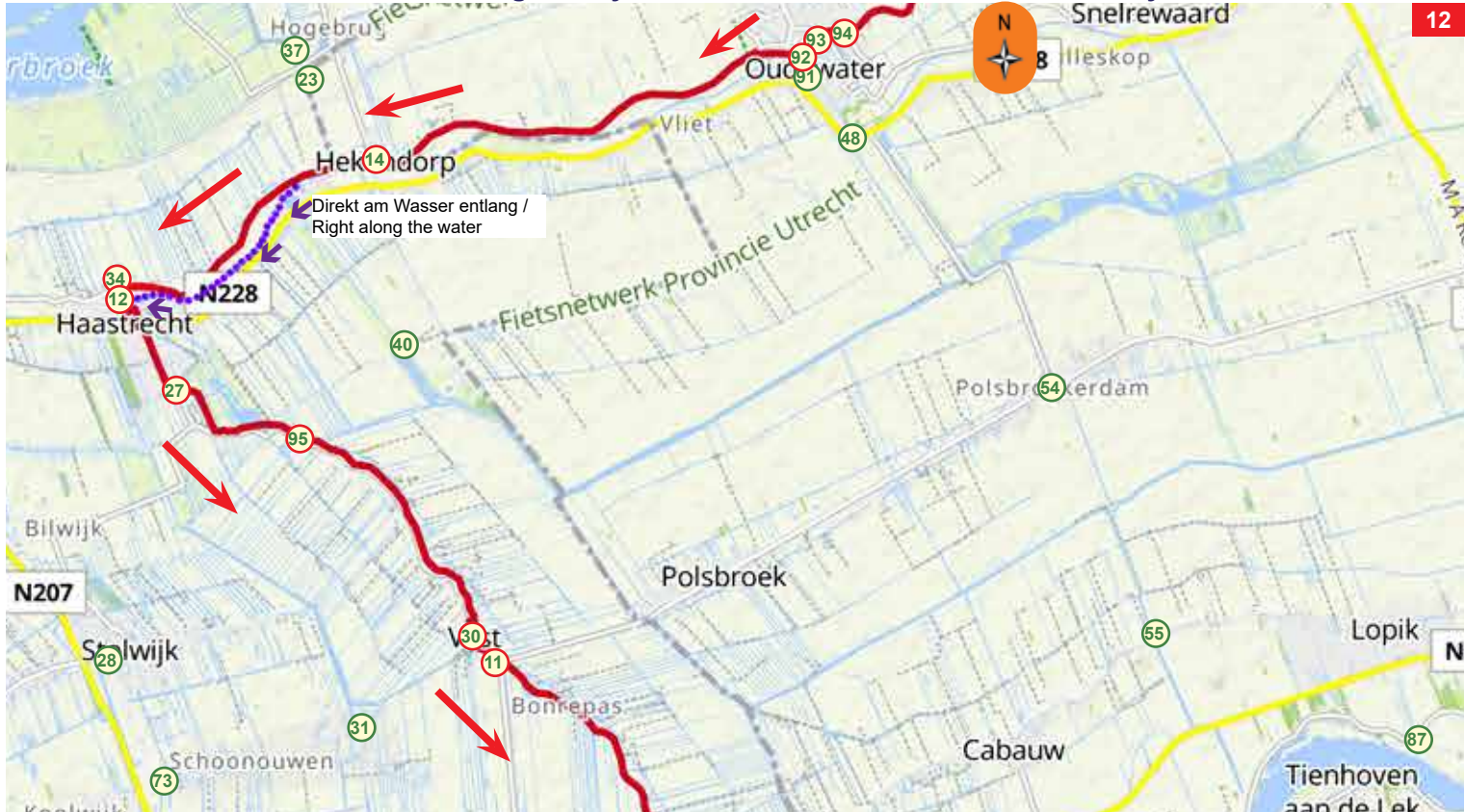
- 23
- 01
- 76
- 32
- 56
- 55
- 04
- 40
- 12
- 11
- 10
- 86
- 75
- 74
- 36
- 29

Tag 5 / Day 5: Utrecht - Schoonhoven, Radtour / Cycle Tour ca. 41 - 52 km



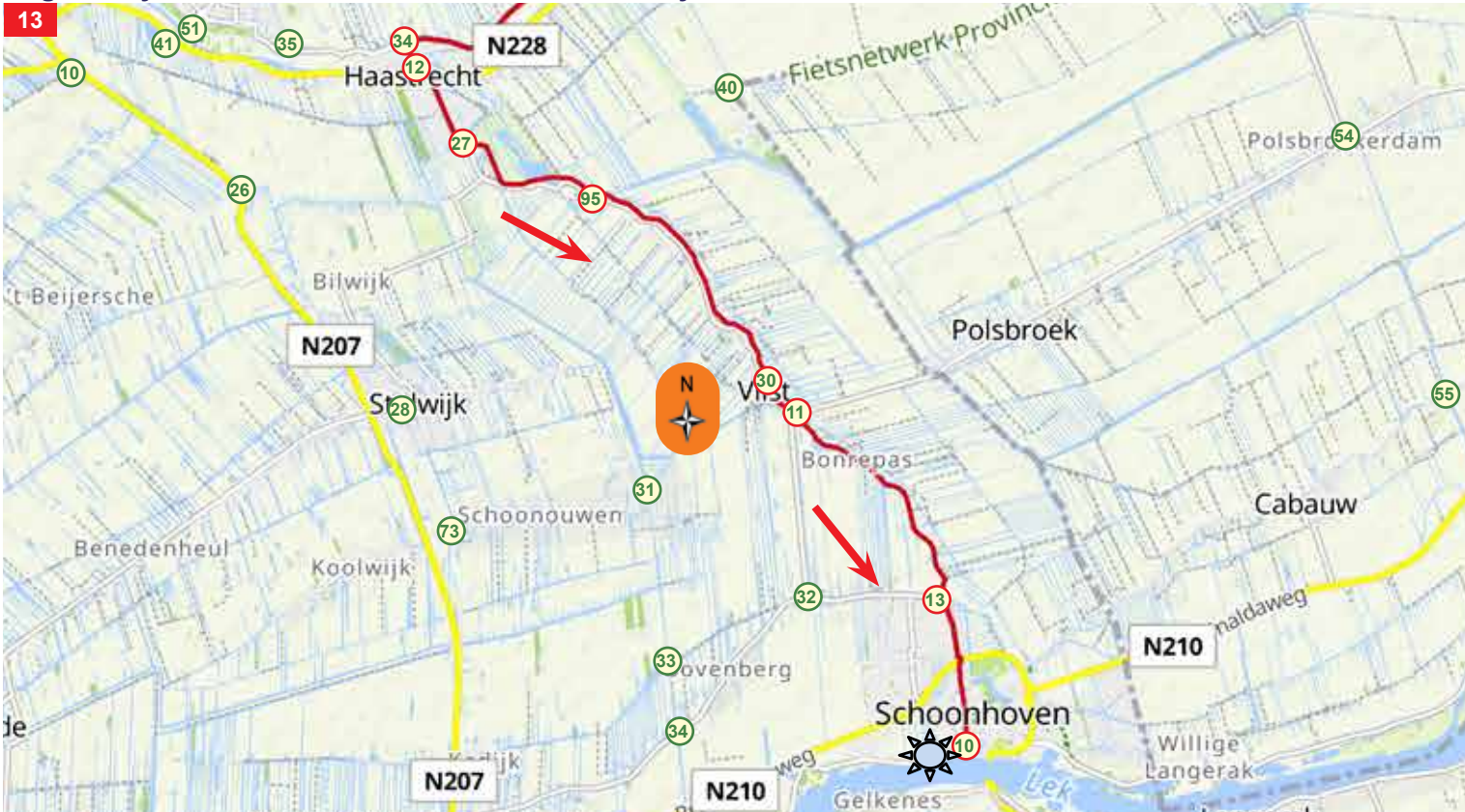
29 33 46 94 93 92

Tag 5 / Day 5: Utrecht - Schoonhoven, Radtour / Cycle Tour ca. 41 - 52 km



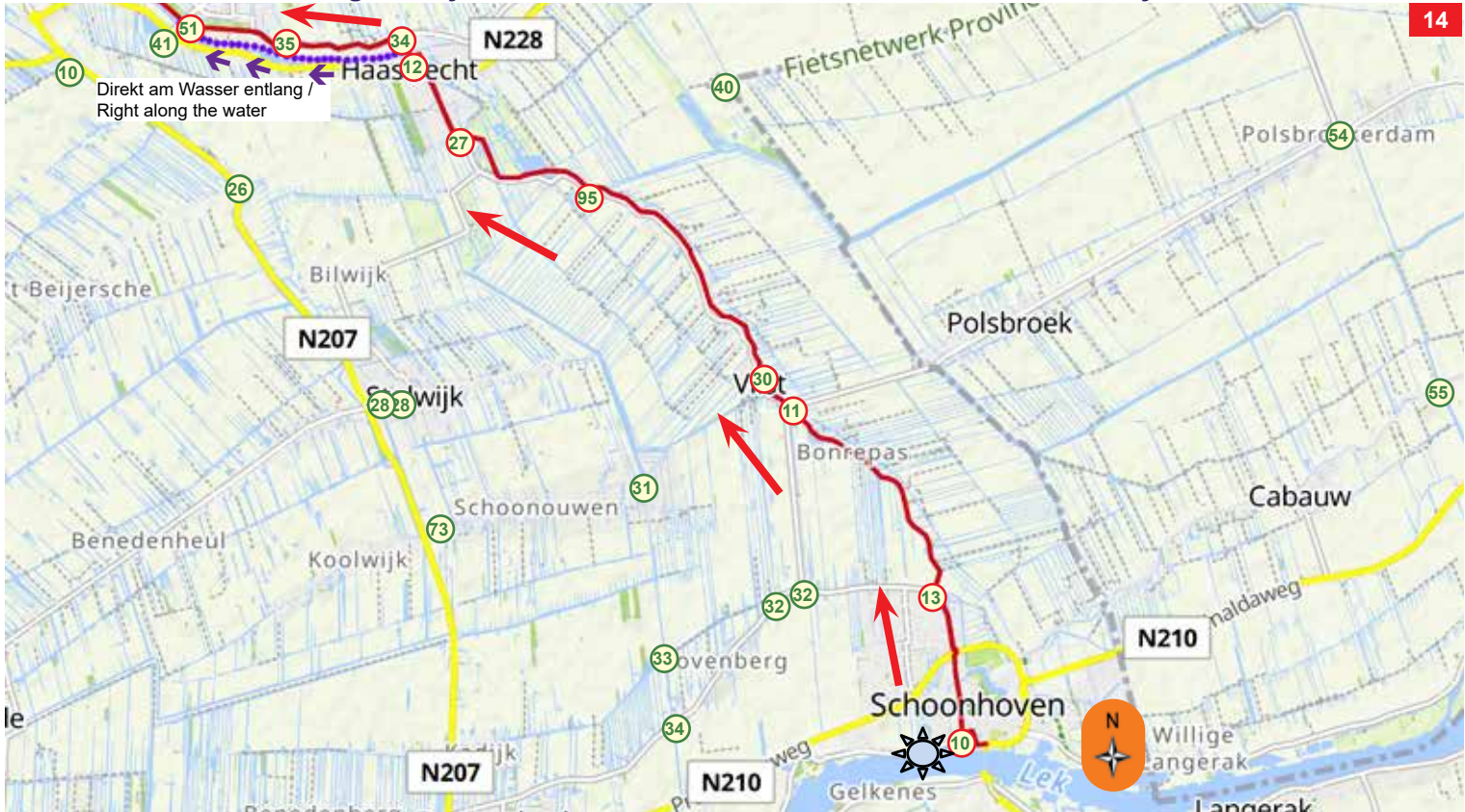
- 94
- 93
- 92
- 14
- 34
- 12
- 27
- 95
- 30
- 11

Tag 5 / Day 5: Utrecht - Schoonhoven, Radtour / Cycle Tour ca. 41 - 52 km



- 34
- 12
- 27
- 95
- 30
- 11
- 13
- 10
- ☀

Tag 6 / Day 6: Schoonhoven - Gouda - Rotterdam, Radtour / Cycle Tour ca. 42 - 44 km



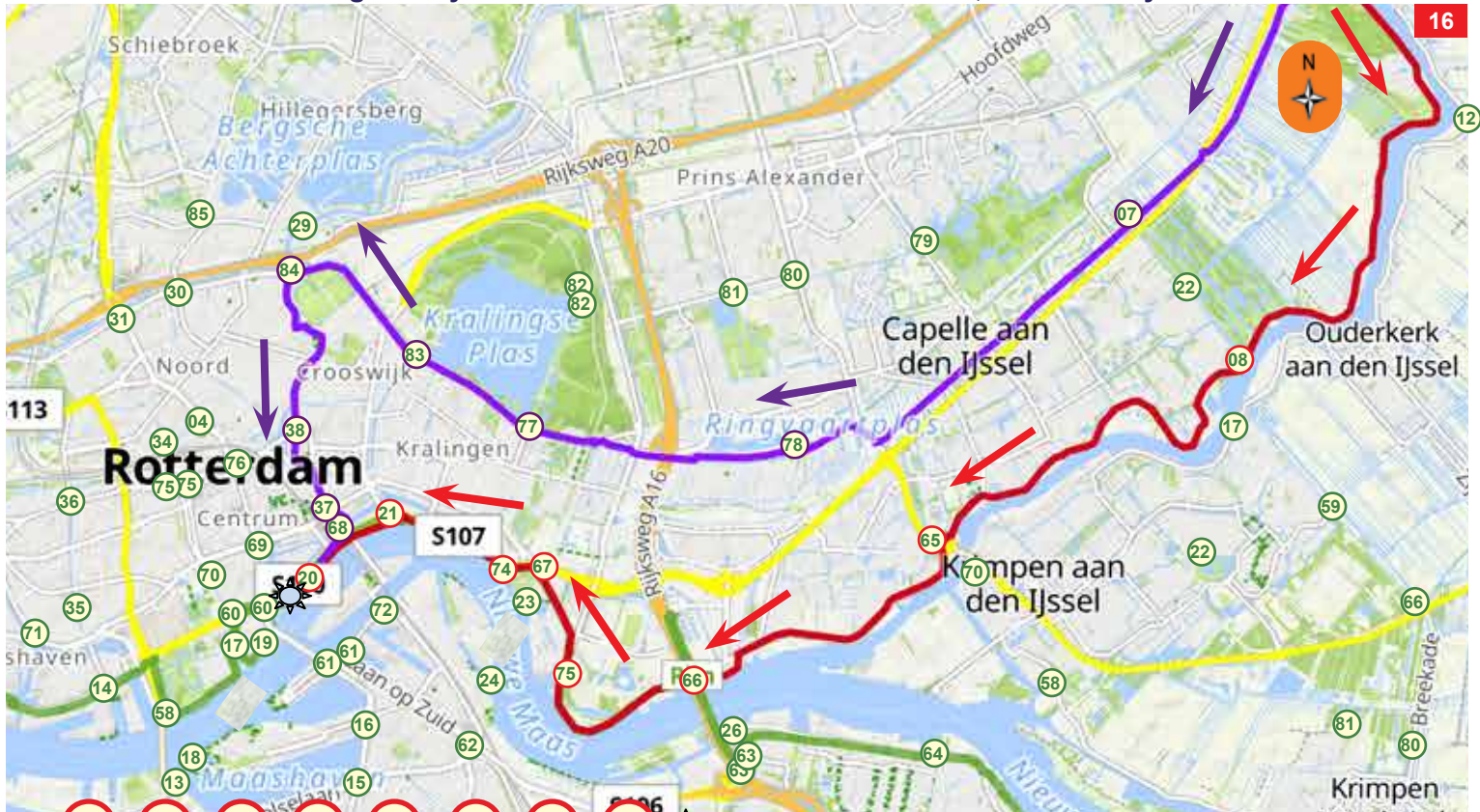
Tag 6 / Day 6: Schoonhoven - Gouda - Rotterdam, Radtour / Cycle Tour ca. 42 - 44 km

15



- 12
- 34
- 35
- 51
- 40
- 41
- 29
- 23
- 05
- 06

Tag 6 / Day 6: Schoonhoven - Gouda - Rotterdam, Radtour / Cycle Tour ca. 42 - 44 km



- | | | | | | | | | |
|----|----|----|----|----|----|----|----|---|
| 08 | 65 | 66 | 75 | 67 | 74 | 21 | 20 | ☀ |
| 07 | 78 | 77 | 83 | 84 | 38 | 37 | 68 | ☀ |

Tag 7 / Day 7: Rotterdam - Delft - Scheveningen, Radtour / Cycle Tour ca. 42 - 77 km



Hinfahrt/Outward:



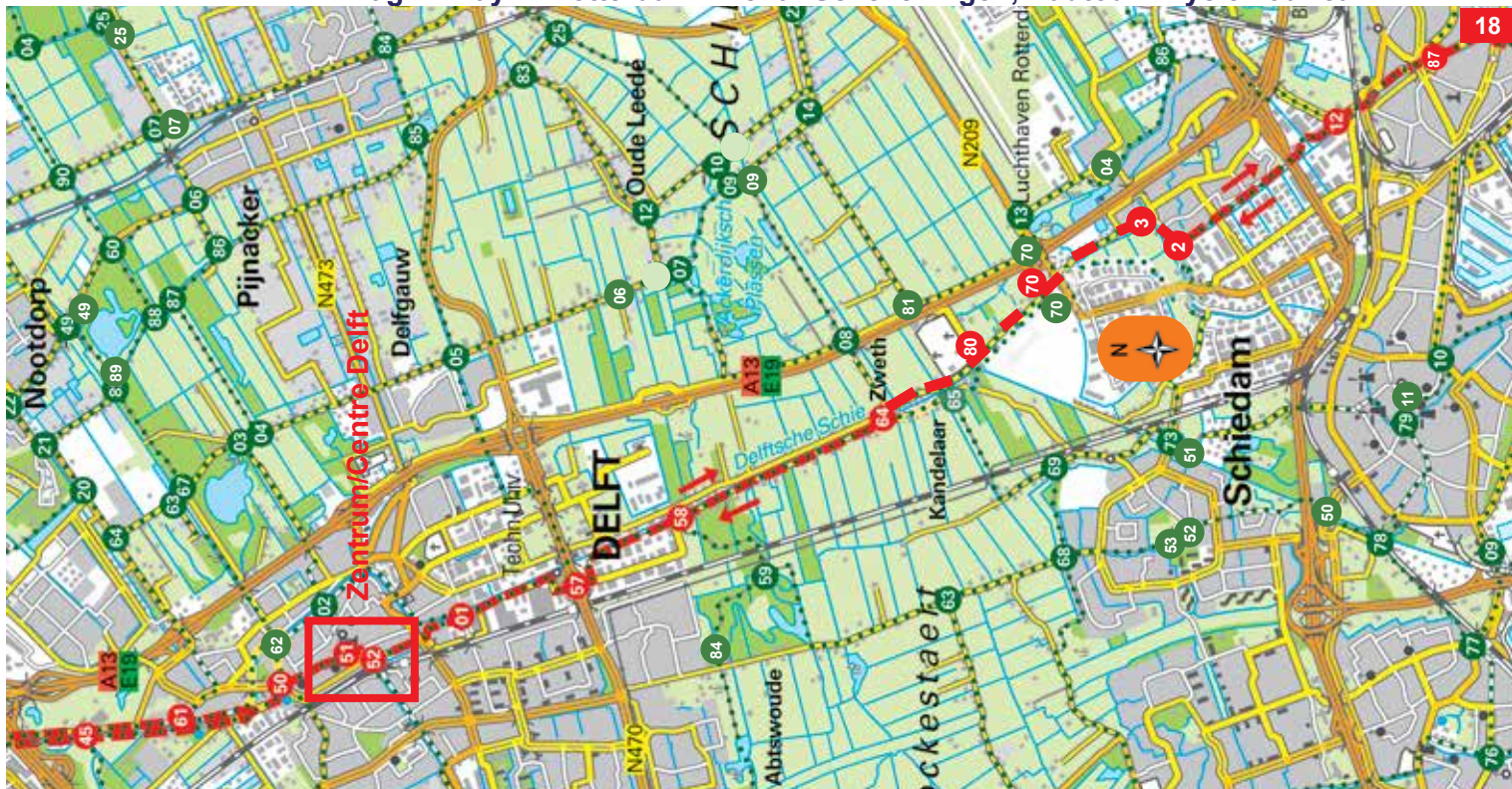
60 17 58 14 59 71 87 12 02 03

Rückfahrt/Return:

03 02 12 87 71 59 14 58 17 60



Tag 7 / Day 7: Rotterdam - Delft - Scheveningen, Radtour / Cycle Tour ca. 42 - 77 km



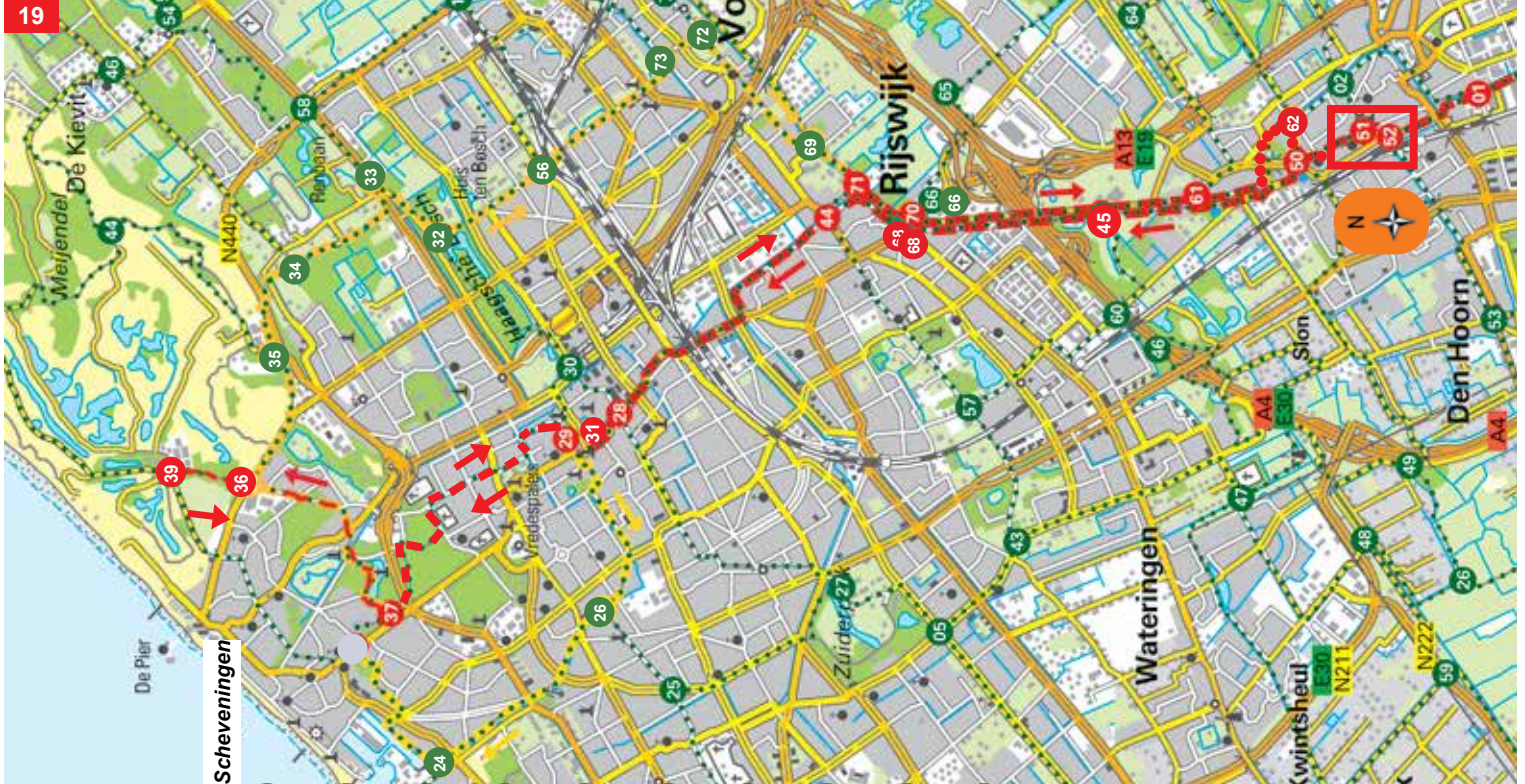
Hinfahrt/Outward:

02 03 70 80 64 58 57 01 52 51

Rückfahrt/Return:

51 52 01 57 58 64 80 70 03 02

Tag 7 / Day 7: Rotterdam - Delft - Scheveningen, Radtour / Cycle Tour ca. 42 - 77 km



Hinfahrt/Outward:

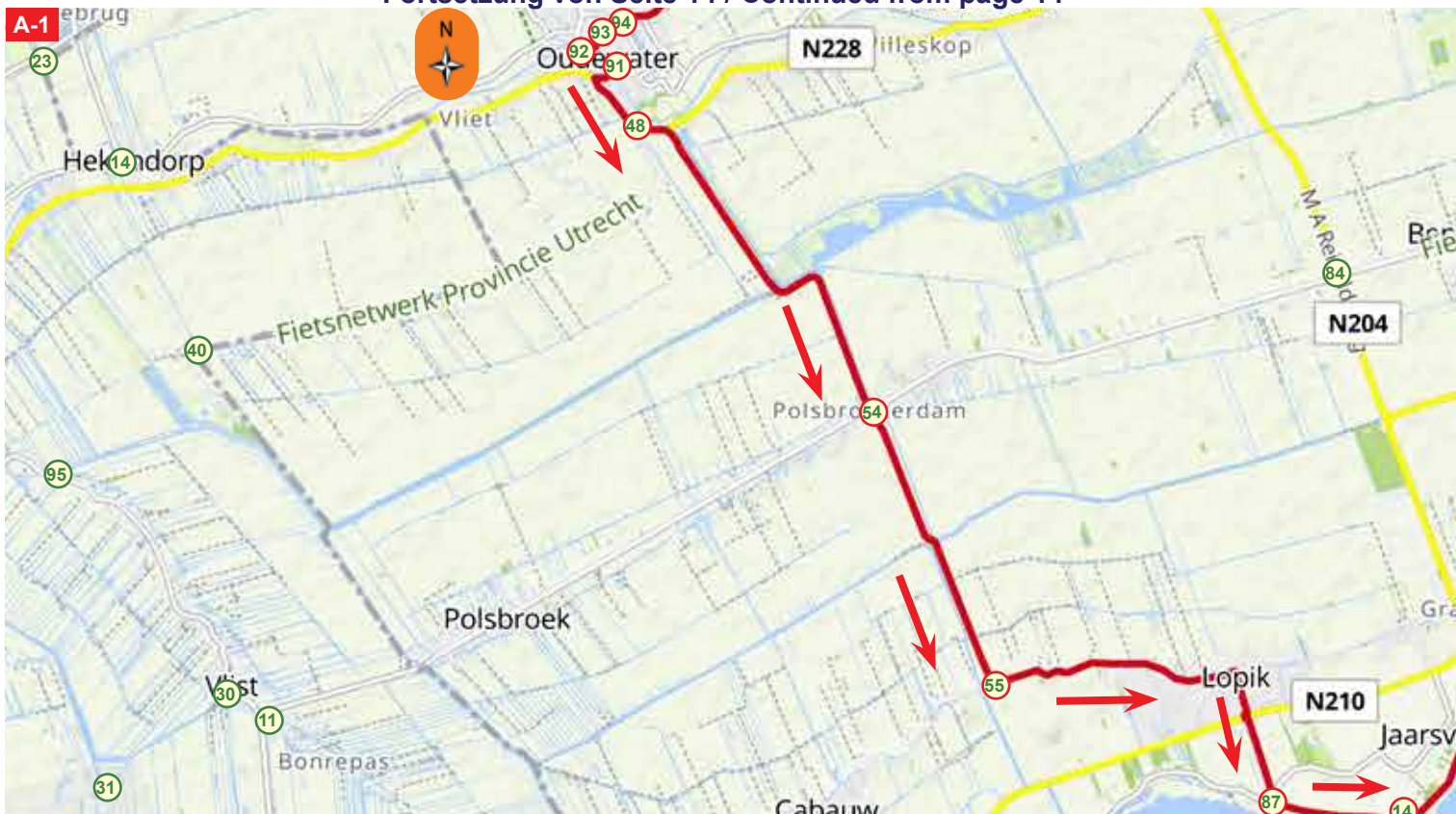
52 51 50 45 68 44 28 31 29 37 36 39

Rückfahrt/Return:

39 36 37 29 31 28 44 71 70 61 62 50 51 52

Alternative Strecken / Alternative routes

Tag 5 / Day 5: Alternative Utrecht - Vianen, Radtour / Cycle Tour ca. 48 - 59 km
Fortsetzung von Seite 14 / Continued from page 14



- 94
- 93
- 92
- 91
- 48
- 54
- 55
- 87
- 14

Tag 5 / Day 5: Alternative Utrecht - Vianen, Radtour / Cycle Tour ca. 48 - 59 km

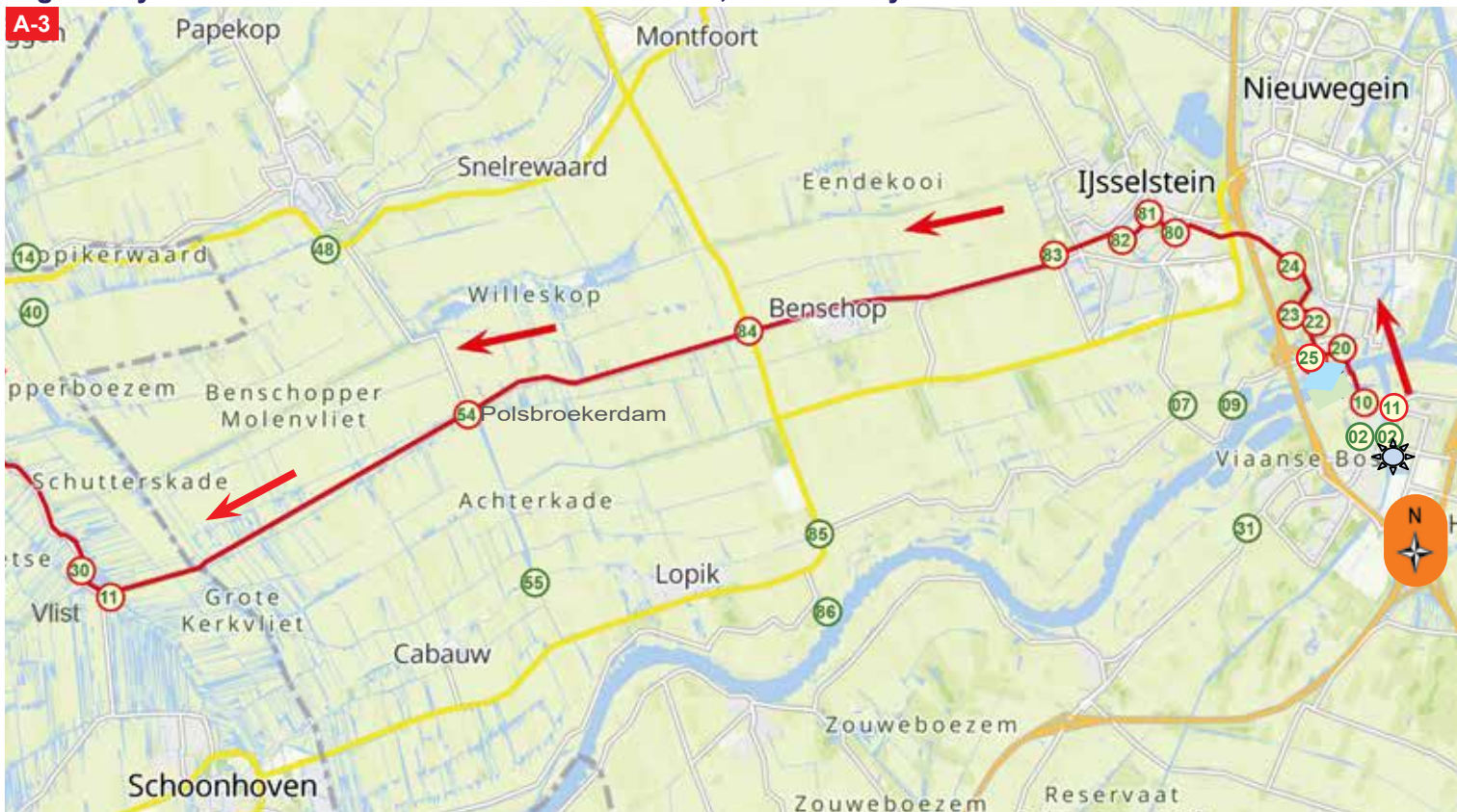
A-2



87 14 86 09 25 20 10 11 in Richtung 02 ☀
 in direction

Tag 6 / Day 6: Alternative Vianen - Gouda - Rotterdam, Radtour / Cycle Tour ca. 59 km

A-3



11

10

20

25

22

23

24

80

81

82

83

84

54

11

30

Tag 6 / Day 6: Alternative Vianen - Gouda - Rotterdam, Radtour / Cycle Tour ca. 59 km

A-4



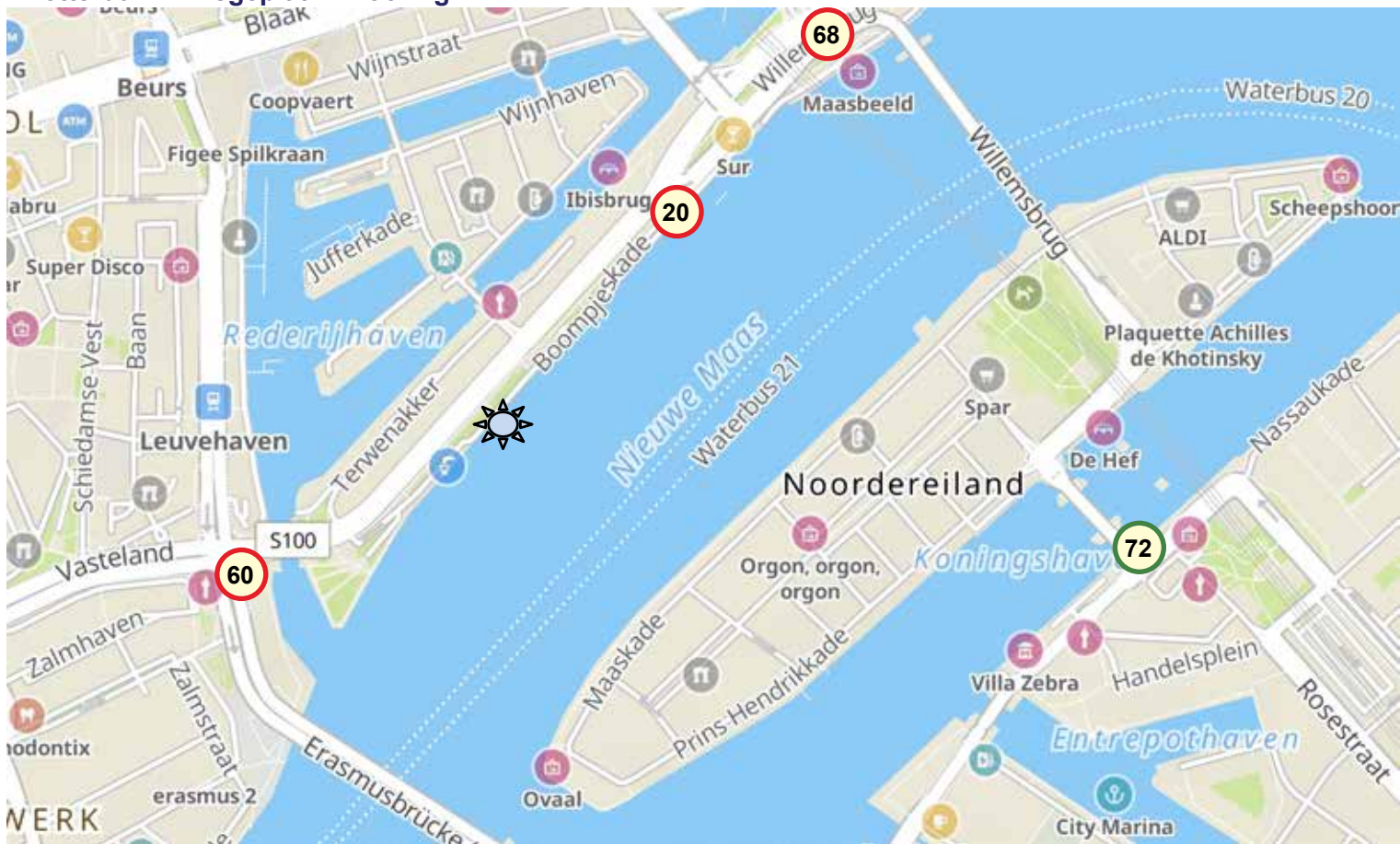
Tag 6 / Day 6: Alternative Vianen - Gouda - Rotterdam, Radtour / Cycle Tour ca. 59 km

A-5



- | | | | | | | | |
|----|----|----|----|----|----|----|----|
| 08 | 65 | 66 | 75 | 67 | 74 | 21 | 20 |
| 07 | 78 | 77 | 83 | 84 | 38 | 37 | 68 |

Stadtpläne der Liegeplätze /
City maps of the moorings

Rotterdam - Liegeplatz / Mooring

Dordrecht - Liegeplatz / Mooring



Utrecht - Liegeplatz / Mooring



Utrecht - Liegeplatz / Mooring



Schoonhoven - Liegeplatz / Mooring



Vianen - Liegeplatz / Mooring





IMPRESSUM / ABOUT US

SE-Tours GmbH
Am Grollhamm 12a
27574 Bremerhaven
Tel.: +49 (0)471-800735
Fax.: +49 (0)471-800735-29

Geschäftsführer/Managing Director: Jörg Gövert
Handelsregister/Trade register: HRB 2601 BHV
UST-ID-Nr. DE 163249225
E-Mail: info@se-tours.de
Website: www.se-tours.de

*Die Reproduktion oder Übernahme des Routenbuches oder von Teilen daraus ist nur in Absprache mit der SE-Tours GmbH erlaubt. / The reproduction or adoption of the whole route book or of parts of it is only allowed when agreed with SE-Tours GmbH.
Schutzgebühr / Nominal fee: € 10,-*